

***PŘIHLÁŠKA  
DO SOUTĚŽE O CENU ZA NEJLEPŠÍ PŘÍPRAVU A REALIZACI  
PROGRAMU REGENERACE MPR A MPZ ZA ROK 2016***

**Městská památková rezervace Hradec Králové (MPR HK)**



**Statutární město Hradec Králové**

**MUDr. Zdeněk Fink  
primátor města**

**prosinec 2016**

vypracoval: Ing. arch. Jan Falta, vedoucí odboru památkové péče, jan.falta@mmhk.cz, +420 725644271  
ve spolupráci s odborem kultury, sportu a cestovního ruchu, odborem ekonomickým, odborem správy majetku,  
odborem vnitřních služeb, odborem hlavního architekta a odborem správním Magistrátu města Hradec Králové

### **Pokyny ke zpracování přihlášky:**

V přihlášce zodpovězte následující otázky, které zpracujete na samostatných listech **přesně** podle dále uvedených bodů. Všechny otázky se týkají MPR nebo MPZ a jsou zaměřeny zejména na šetrný přístup k využití stávajícího historického stavebního fondu.

**Přihlášku** zašlete **v písemné i elektronické podobě** příslušnému územnímu odbornému pracovišti Národního památkového ústavu, jež koordinuje hodnocení obcí na krajské úrovni. Tento zašle elektronicky i tiskopis přihlášky pro snadnější vyplnění. Přihlášku předkládá starosta, resp. primátor v termínu **do 15. 12. 2016**. **Přihlášku** zašlete **v elektronické podobě** také Sdružení historických sídel Čech, Moravy a Slezska.

### **Název městské památkové rezervace /MPR/ nebo městské památkové zóny /MPZ/:**

**Městská památková rezervace Hradec Králové (MPR HK)**

### **Stručné zdůvodnění přihlášky:**

/Uveďte v příloze, proč se domníváte, že byste měli za příslušný rok získat Cenu za nejlepší přípravu a realizaci Programu regenerace MPR nebo MPZ, vyzvedněte významné památkové objekty v obci./

**Charakteristika objektů, veřejného prostoru, souboru budov, chráněných území, atd., které považujete za hlavní důvod k podání přihlášky do soutěže o Cenu za nejlepší přípravu a realizaci Programu regenerace MPR a MPZ za rok 2016, doplněnou fotodokumentací.**

**Přihlášku MPR Hradec Králové do soutěže  
o cenu za nejlepší přípravu a realizaci  
Programu regenerace MPR a MPZ Hradec Králové za rok 2016  
podává Statutární město Hradec Králové z následujících důvodů:**

- a) Obnova kulturních památek je připravována na základě na základě podrobných průzkumů.
- b) Obnova kulturních památek je prováděna s respektem ke kulturním a památkovým hodnotám zjištěným během průzkumů.
- c) Během obnovy kulturních památek je pořizována operativní dokumentace, doplňkové průzkumy a případně nových zjištění je plánovaný způsob obnovy kulturní památky upraven, tak aby byla zachována hodnota kulturní památky v maximálním rozsahu.

Významné akce v letech 2006 – 2016: V roce 2015 byla dokončena obnova kulturní památky Bílá věž. Součástí obnovy Bílé věže v roce 2015 je i unikátní oprava zvonové stolice, na které je zavěšen zvon Augustin (kulturní památka rej. č. ÚSKP 88349/36-4656), a to ruční tesařskou prací.

**Oprava zvonové stolice v Bílé věži, na které je zavěšen zvon Augustin (kulturní památka rej. č. ÚSKP 88349/36-4656), a to ruční tesařskou prací.**



Součástí obnovy renesanční Bílé věže (ÚSKP 24640/6-425) je i oprava zvonové stolice na které je zavěšen zvon Augustin (kulturní památka rej. č. ÚSKP 88349/36-4656), a to ruční tesařskou prací. Opravu provádí tesařský mistr Petr Růžička se svými spolupracovníky. Pro tento účel pokácené dubové kmeny po otesání byly máčeny ve vodě za účelem zlepšení jejich vlastností. Ruční práce je prováděna na veřejném prostranství. Pro informovanost návštěvníků a obyvatel města byly připraveny informační panely popisující důvody, rozsah i způsob prováděných prací. Souběžně byly pořádány přednášky a předváděcí den pro veřejnost.

**Oprava Bílé věže je dokumentována a jednotlivá videa z opravy jsou volně přístupná na adrese: [www.bilavez.cz/video-galerie](http://www.bilavez.cz/video-galerie)**





(Foto:BAK)

Renesanční Bílá věž (ÚSKP 24640/6-425) vystavěna mezi lety 1574 a 1581 je dominantní stavbou tvořící panorama města Hradec Králové. Její hranolová hmota byla vložena do jižní části starší kaple sv. Klimenta. Bílá věž se nachází se na území Městské památkové rezervace Hradec Králové.

Příprava obnovy byla zahájena pořízením podkladů – digitální scan věže, ortofoptány a digitální zaměření interiéru a provedením komplexních průzkumů – stavebně historický, stavebně technický, statický průzkum, průzkum inženýrských sítí, průzkum vnitřního klimatu s dlouhodobým měřením, průzkum biologického napadení dřeva, restaurátorský průzkum, průzkum vnějšího pláště, průzkum vnitřního pláště, průzkum střešní konstrukce včetně dendrochronologie, průzkum hodinového stroje a rešerši dostupné literatury, pramenů a provedených archeologický a geologických průzkumů. Dokumentace průzkumů obsahuje i soupis jednotlivých hodnotných prvků, včetně jejich hodnocení a dokumentace. Součástí byly i zkoušky metod restaurování vnějšího pláště věže.

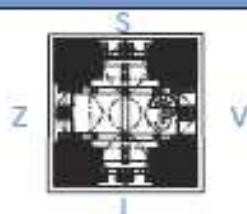
Obnova objektu byla zahájena v roce 2013 archeologickým průzkumem a operativní dokumentací nálezových situací. Archeologickou metodou byly prozkoumány i násypy stropů.

Během prací na obnově byla prováděna systematická dokumentace zpřístupněných částí (např. obvodový plášť) a odhalovaných částí: archeologický průzkum násypů 3. patra, archeologický průzkum násypů ochozu, průzkum stratigrafie ochozu, restaurátorský průzkum římsy, fasády a hodinového ciferníku, operativní průzkum a dokumentace odhalených částí západní a východní stěny, operativní průzkum a dokumentace odhalených částí zvonové stolice včetně dendrochronologie, operativní průzkum a dokumentace odhalených podlah ochozu a další. Během průzkumů obvodového pláště byla dokumentována více než desítka originálních podpisů stavitele.



## ZPRACOVATEL:

F. R. Václavík - B. Šeda s. r. o.  
 Bělobranské nám. 140,  
 530 02 Pardubice;  
 IČO: 729 61 911, m: 775563780  
 fravaclavik@volny.cz  
 www.fravaclavik.com



POSCHODÍ

6-7. NP

ČÁST OBJEKTU

zvonové patro

NÁZEV

zazděné pozednice



Kapsy po vyjmutí zazděných pozednic v severozápadním koutě. Křížení severní (dole) a západní pozednice. Otisky v maltovině dokládají obezdění pozednic při stavbě obvodového zdiva.



Kapsy po vyjmutí zazděných pozednic v severozápadním koutě. Křížení severní (dole) a západní pozednice. Otisky v maltovině dokládají obezdění pozednic při stavbě obvodového zdiva.



Kapsy po křížení pozednic v jihozápadním koutě zvonového patra.



Kapsy po křížení pozednic v jihozápadním koutě zvonového patra. Je patrné že líc zdiva nad pozednicemi byl založen částečně na jejich ploše.



Kapsy po křížení pozednic v jihozápadním koutě zvonového patra. Je patrné že líc zdiva nad pozednicemi byl založen částečně na jejich ploše.



### Systematická obnova kulturních památek městského opevnění

Byla dokončena (2012) obnova další části původních městských hradeb kulturní památky **městské opevnění - horní městská hradba, parkánová hradba, dolní městská hradba** – ÚSKP 30097/6-576 v městské památkové rezervaci Hradec Králové v prostoru vymezeném kulturní památkou č.p. 81 a kulturní památkou č.p. 300, která zahrnuje i obnovu prostředí kulturní památky č.p. 81 činžovní dům bývalý štábní dům – ÚSKP 30235/6-468 a obnovu prostředí kulturní památky č.p. 300 společenský dům – Adalbertinum – ÚSKP 34501/6-4703.

Obnova této části kulturní památky **městské opevnění - horní městská hradba, parkánová hradba, dolní městská hradba** navazuje na obnovu tzv. jižních teras, obnovu teras za kanovnickými domy a obnovu prostoru schodiště Kozinka tj. veřejných prostorů na městských hradbách. Připravována je obnova části kulturní památky **městské opevnění - horní městská hradba, parkánová hradba, dolní městská hradba** v Žižkových sadech.

### Obnova havarijních částí hradeb u Adalbertina – 2011/2012



Obnova další části původních městských hradeb kulturní památky městské opevnění - horní městská hradba, parkánová hradba, dolní městská hradba – ÚSKP 30097/6-576 v městské památkové rezervaci Hradec Králové v prostoru vymezeném kulturní památkou č.p. 81 a kulturní památkou č.p. 300, která zahrnuje i obnovu prostředí kulturní památky č.p. 81 činžovní dům bývalý štábní dům – ÚSKP 30235/6-468 a obnovu prostředí kulturní památky č.p. 300 společenský dům – Adalbertinum – ÚSKP 34501/6-4703 zahrnovala statické zabezpečení opěrné zdi, novou vyzdívku líce zdiva a spárování. Na novou vyzdívku byl použit historické cihly. Původní konstrukce gotické městské zdi opevnění byla překryta v minulosti plentou z cihelného zdiva,

kterou byla porušena její stávající konstrukce. Stav odkrytého zdiva napovídal, že již v minulosti byla prováděna opatření k její stabilizaci.



Obnova této části kulturní památky městské opevnění - horní městská hradba, parkánová hradba, dolní městská hradba navazuje na obnovu tzv. jižních teras, obnovu teras za kanovníckými domy a obnovu prostoru schodiště Kozinka tj. veřejných prostorů na městských hradbách. Připravována je obnova části kulturní památky městské opevnění - horní městská hradba, parkánová hradba, dolní městská hradba v Žižkových sadech.





**Obnova tzv. jižních teras, tj. veřejného prostoru na městských hradbách mezi schodištěm Bono Publico a Gočárovým schodištěm – 2009/2011**



Veřejný městský prostor, nacházející se na území Městské památkové rezervace Hradec Králové, na původních městských hradbách (ÚSKP 30097/6-576) v městské památkové rezervaci Hradec Králové, vymezený na severu objektem barokního kostela Nanebevzetí P. Marie (ÚSKP 41145/6-427), barokní budovou bývalé jezuitské

koleje (ÚSKP 16156/6-378) a domem č. p. 800 postaveného na místě zbořených zadních domů v 30. letech 20. století v strohém stylu funkcionalismu pro Městskou spořitelnu, na západě vymezený schodištěm Bono Publico (ÚSKP 19613/6-428), na východě ojedinělým betonovým Gočárovým schodištěm (ÚSKP 39702/6-553) z roku 1909-1912 a z jihu uzavřeným dolní městskou hradbou gotického opevnění (ÚSKP 30097/6-576), byl dlouhá léta zanedbaným nepřístupným prostorem s náletovou zelení, rozpadajícími se zídkami a schodišti. Město Hradec Králové dohodlo s různými vlastníky dotčených pozemků vzájemnou spoluprací, převzalo investorství a získalo na obnovení tohoto veřejného prostoru finanční prostředky z evropských fondů.

Obnovený prostor slouží k odpočinku návštěvníků historického jádra města a zpřístupňuje původní prostory na hradbách a slouží i jako „didaktická pomůcka“ poznání bohaté historie města nebo i možných přístupů ochrany archeologických nálezů.





Celkové náklady obnovy: 51 110 tis. Kč, z toho finanční zdroje z evropských fondů 17 175 tis. Kč. Obnova byla realizována od 05/2009 do 09/2011.



Veřejný městský prostor, nacházející se na území Městské památkové rezervace Hradec Králové, na původních městských hradbách (ÚSKP 30097/6-576) v městské památkové rezervaci Hradec Králové, vymezený na severu zahradami tzv. kanovnických domů č. p. 50 až 52, na západě novostavbou schodiště zpřístupňující nově vzniklé Pivovarské náměstí v areálu Krajského úřadu Královéhradeckého kraje, na východě soukromými zahradami a z jihu podél ulice Komenského uzavřeným dolní městskou hradbou gotického opevnění (ÚSKP 30097/6-576), byl dlouhá léta zanedbaným nepřístupným prostorem s náletovou zelení, rozpadajícími se zídkami a schodišti v majetku několika vlastníků. V tomto úseku byly zachovány v největším rozsahu gotické hradby ilustrující mohutnost opevnění Hradce Králové. Současně se jedná o prostor, který je součástí „nejkrásnějšího“ pohledu na katedrální kostel sv. Ducha (ÚSKP 20570/6-424).

Obnovené prostory byly doplněny vzrostlou zelení v souladu s pozdějším využitím gotických hradeb upravených na terasy osázení vinnou révou a ovocnými stromy. Obnovený prostor slouží k odpočinku návštěvníků historického jádra města a zpřístupňuje prostory teras vzniklých na jižních hradbách. Celkové náklady obnovy: 51 110 tis. Kč, z toho finanční zdroje z evropských fondů 19 065 tis. Kč. Obnova byla realizována od 09/2010 do 11/2011.



## Obnova prostoru schodiště Kozinka/ veřejných prostorů na městských hradbách - 2009



Veřejný městský prostor, nacházející se na území Městské památkové rezervace Hradec Králové, na původních městských hradbách (ÚSKP 30097/6-576) v městské památkové rezervaci Hradec Králové, vymezený na východě zahradami domů č. p. 58 až 61 (č. p. 58, děkanství ÚSKP 22502/6-393, č. p. 59, měšťanský dům, ÚSKP 41867/6-456, č. p. 60, městský dům čp. 60 a 61, ÚSKP 47163/6-4883), na jihu novostavbou – přístavbou Krajského úřadu Královéhradeckého kraje, na severu soukromými zahradami a ze západu podél ulic Československé armády s torzem dolní městské hradby gotického opevnění (ÚSKP 30097/6-576). Obnovené schodiště a veřejný prostor mezi horní městskou a dolní městskou hradbou je současně obnovou prostředí kulturních památek č. p. 58, děkanství ÚSKP 22502/6-393, č. p. 59, měšťanský dům, ÚSKP 41867/6-456, č. p. 60, městský dům čp. 60 a 61, ÚSKP 47163/6-4883.

## Obnova opěrné zdi v ulici Mýtské/ veřejných prostorů na městských hradbách - 2016

Opěrná zeď byla postavena v roce 1898 v novorenesančním tvarosloví. Součástí obnovy v roce 2016 je obnova novorenesančního architektonického tvarosloví zaniklého v 2. pol. 20. stol.



**Mariánský sloup na Velkém náměstí (MPR HK)**  
(ÚSKP 24840/6-429)  
1714 - 1716  
Giovanni Battista Bula, Jan Pavel Cechpauer  
2004  
restaurováno nákladem města  
akad. sochař Jan Vích

**Město Hradec Králové pro ochranu kulturního dědictví:**

- spolupracuje s archeology, historiky a restaurátory,
- podporuje zpracování SHP
- respektuje a ochraňuje archeologické nálezy a nálezy uměleckých a uměleckořemeslných prvků,
- koordinuje zájmy dalších vlastníků za účelem dosažení ochrany kulturního dědictví a obnovy veřejných prostorů,
- financuje obnovu veřejných prostorů a památek,
- výsledky obnovy prezentuje a zpřístupňuje veřejnosti.

**Město Hradec Králové pro zajištění podmínek pro obnovu kulturního dědictví každoročně finančně podporuje vlastníky nemovitostí s kulturní hodnotou. Dotační titul je mimo nemovitostí zaměřen i na podporu vydávání publikací činnosti a přednáškové činnosti ve vztahu k památkám a kulturnímu dědictví města Hradce Králové.**

**Město Hradec Králové má aktualizovanou dokumentaci**

**Programu regenerace MPR a MPZ Hradec Králové.**

**Spolupracuje s Krajským úřadem Královéhradeckého kraje na pořízení plánů ochrany MPZ Hradec Králové a spolufinancuje je.**



### **A. Péče o kulturní památky v MPR nebo MPZ:**

Doporučujeme doplnit požadované údaje o písemný komentář a v případě vhodnosti i číselné vyjádření.

A.1. Uveďte počet nemovitých kulturních památek na území MPR nebo MPZ na konci roku 2016. Uveďte rozlohu MPR nebo MPZ v ha. /Informativní údaje./

<b>Městská památková rezervace Hradec Králové</b> <b>počet kulturních památek:</b>	<b>201</b>
(zdroj dat MonumNet, stav 12/2016) <i>Poznámka:</i> <i>Počet kulturních památek se snížil z důvodu administrativního sloučení nemovitostí, která nyní tvoří objekt s jedním číslem popisným, který je nyní veden jedním rejstříkovým číslem ÚSKP.</i>	
<b>rozloha:</b>	<b>26,8 ha</b>
(zdroj dat IS MMHK, stav 12/2016)	

A.2. Uveďte kulturní památky v MPR nebo MPZ, které byly na konci roku 2016 v havarijním stavu včetně důvodu havarijního stavu a doby trvání tohoto stavu.

### **Městská památková rezervace Hradec Králové**

**Na území MPR HK nejsou kulturní památky v havarijním stavu ve smyslu stavebního zákona.**

*Komentář:*

*V dokumentaci Programu regenerace MPR HK pro období 2010-2015 a 2016 -2020 byly některé kulturní památky ve výkresové části při hodnocení stavebního stavu označeny „havarijní“ tj. jako objekty, kterým by při obnově měla být věnována pozornost.*

*č. p. 79, V Kopečku, ÚSKP 33979/6-467, měšťanský dům – havarijní stav byl označen v dokumentaci Programu regenerace MPR HK pro období 2010-2015 a 2016 -2020, na objekt není vydán havarijní výměr, dům je ve vlastnictví fyzických osob, které dlouhodobě plánují jeho nové využití, dům je neobyvatelný, využívá se jen přízemí pro obchodní činnost, v roce 2010 majitelé projeví zájem o finanční příspěvek na obnovu, stav trvá od 80. let 20. stol. Objekt nevykazuje mimo dochované fasády památkové hodnoty. V pol. 90. let 20. stol. byla orgánem památkové péče i odbornou organizací památkové péče odsouhlasena radikální přestavba – stávající stav je tedy není problémem ochrany dochovaných památkových hodnot, ale nedostatku finančních prostředků vlastníka zahájit radikální přestavbu již památkově nezajímavých částí objektu.*

*č. p. 179, Tomkova, ÚSKP 41585/6-420, měšťanský dům – havarijní stav byl označen v dokumentaci Programu regenerace MPR HK pro období 2010-2015 a 2016 -2020, na objekt není vydán havarijní výměr, dům je ve vlastnictví fyzických osob, které dlouhodobě objekt opravují, dům je neobyvatelný, stav objektu se postupně zlepšuje t. č. má opravené nosné konstrukce a novou střechu, stav trvá od 80. let 20. stol. Objekt je středověkého původu avšak nevykazuje mimořádné památkové hodnoty – stávající stav je tedy pouze estetickým problémem, než problémem ochrany památkových hodnot – konstrukce 2. NP a podstřeší jsou z 2. pol. 20. stol. Oproti předcházejícím letům je objekt zastřešen a probíhá jeho postupná obnova.*

A.3. Uved'te kulturní památky v MPR nebo MPZ, které byly na konci roku 2016 nevyužívané s uvedením důvodu jejich nevyužívání a doby trvání tohoto stavu.

#### Městská památková rezervace Hradec Králové

**č. p. 179**, Tomkova, ÚSKP 41585/6-420, měšťanský dům – probíhající obnova, stav trvá od 80. let 20. stol.

A.4. Uved'te kulturní památky v MPR nebo MPZ, jejichž oprava byla provedena nebo dokončena v roce 2016 se stručným uvedením rozsahu obnovy a účelu využití.

#### Městská památková rezervace Hradec Králové

**Dům č. p. 139, 140**, Velké náměstí, HK, ÚSKP 37396/6-4522, záložna – předmětem byla obnova celé budovy pro stávající využití – galerie moderního umění – obnova zahrnovala restaurování uměleckých (vitráže) a uměleckořemeslných prací, obnovu barevnosti interiéru, zlacení ... Objekt je využíván pro potřeby galerie moderního umění.

**Dům č. p. 121**, Kavčí plácek, HK, ÚSKP 18764/6-4885, činžovní dům, tzv. Husův dům – předmětem je obnova fasády a práce související – pokračování dle schválené PD – objekt je nyní využíván pro účely Farního sboru Českobratrské církve evangelické v Hradci Králové – výstavní síň, školící a kancelářské prostory, obnova byla v roce 2016 podpořena dotací z programu regenerace.

**Dům č. p. 89**, V Kopečku, HK, ÚSKP 30378/6-471 – oprava krovu, podlahové konstrukce půdy, komínů, světlíků, výměna oplechování a střešní krytiny – objekt je nyní využíván pro účely Církev bratrské – sbor, kanceláře, bydlení, obnova byla v roce 2016 podpořena dotací z programu regenerace.

**Kostel sv. Ducha katedrální**, Velké náměstí, HK, ÚSKP 20570/6-424 – restaurování a obnova vitráží ve věžích kostela a práce související – objekt je využíván pro potřeby církve Římskokatolické a je sídelním katedrálou biskupa, obnova byla v roce 2016 podpořena dotací z programu regenerace.

**Dům č.p. 113**, Malé náměstí, HK, ÚSKP 29158/6-408 – oprava praskliny v nosné zdi objektu a práce související - objekt je nyní využíván pro bydlení, obnova byla v roce 2016 podpořena dotací z programu regenerace.

**Dům č. p. 87**, V Kopečku, HK, ÚSKP 25273/6-402 - výměna oken, výměna střešní krytiny, oprava dvorní fasády – objekt je nyní využíván pro bydlení a komerční účely, obnova byla v roce 2016 podpořena dotací na obnovu památkového fondu z rozpočtu města.

**Dům č. p. 150**, Špitálská, HK, ÚSKP 41379/6-4889 - oprava balkonů, oken a balkonových dveří jižní strany uliční fasády – objekt je nyní využíván pro bydlení a komerční účely, obnova byla v roce 2016 podpořena dotací na obnovu památkového fondu z rozpočtu města.

**Dům č. p. 35**, Velké náměstí, HK, ÚSKP 37459/6-381, biskupství - obnova nátěrů části oken a oprava části fasády vnitřního dvora – objekt je nyní využíván pro účely Biskupství královéhradeckého – sídlo biskupství, výstavní síň aj., obnova byla v roce 2016 podpořena dotací na obnovu památkového fondu z rozpočtu města.



**Dům č. p. 35**, Velké náměstí, HK, ÚSKP 37459/6-381 - restaurování kašny se sochou sv. Jana Nepomuckého (I. etapa) – objekt je nyní využíván pro účely Biskupství královéhradeckého – sídlo biskupství, výstavní síň aj., obnova byla v roce 2016 podpořena dotací na obnovu památkového fondu z rozpočtu města.

**Dům č. p. 25**, Velké náměstí, HK, ÚSKP 14222/6-374 - výměna stávajících zdvojených oken za repliky původních špaletových – objekt je nyní využíván pro bydlení a komerční účely, obnova byla v roce 2016 podpořena dotací na obnovu památkového fondu z rozpočtu města.

*Komentář: výše uvedené akce podpořené z rozpočtu města Hradec Králové byly v roce 2016 připravovány a zahájeny. Termín pro vyúčtování a úplné dokončení městem podpořených akcí byl stanoven s ohledem na provádění prací v optimálních klimatických podmínkách do 31.12.2017. Tímto město Hradec Králové vyšlo dlouhodobým připomínkám žadatelů.*

V roce 2016 bylo podpořeno dotací z programu finančních příspěvků na obnovu památkového fondu z rozpočtu města vypracování Stavebně historického průzkumu u následujících kulturních památek:

**Dům č. p. 123, 124**, Malé náměstí, HK, ÚSKP 17516/6-491, 14218/6-492

**Dům č. p. 87**, V Kopečku, HK, ÚSPK 25273/6-402

A.5. Uveďte v kolika případech a u kterých objektů došlo v roce 2016 **ke zrušení** prohlášení za kulturní památku s uvedením důvodu /např. havarijní stav, z důvodu nové výstavby, demolice, neoborné obnovy atd./.

#### **Městská památková rezervace Hradec Králové**

Na území MPR HK nedošlo ke zrušení prohlášení objektu za kulturní památku.

A.6. Uveďte v kolika případech a u kterých objektů došlo v roce 2016 **k prohlášení** za kulturní památku s uvedením důvodu, v kolika případech nebylo řízení dosud ukončeno, anebo objekt nebyl prohlášen za kulturní památku.

#### **Městská památková rezervace Hradec Králové**

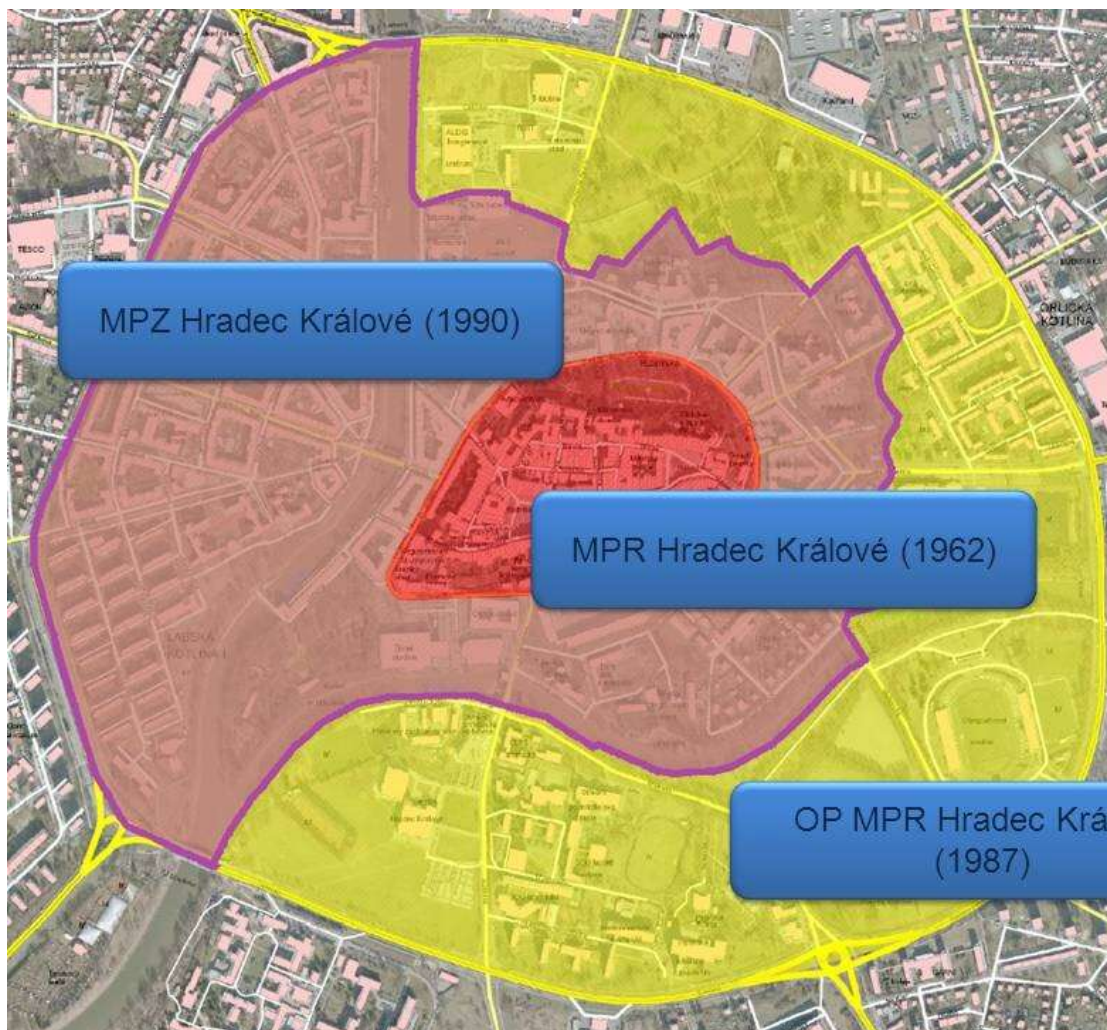
Prohlášení za kulturní památku ... 0.

Řízení dosud nebylo ukončeno ... 0.

Objekt nebyl prohlášen za kulturní památku ... 0.

Na území MPR Hradec Králové je z 252 objektů prohlášeno za kulturní památku 201 objekt resp. soubor objektů, proto zde není reálný prostor pro další prohlašování kulturních památek.

Ochrana MPR Hradec Králové je dále založena na zachování hodnot souboru převážně obytných staveb, tvořících urbanistickou strukturu a prostředí kulturních památek.





### **Náměstí Jana Pavla II.**

Kostel sv. Ducha, katedrální

ÚSKP 20570/6-424

Bílá věž

ÚSKP 24640/6-425

### **B. Péče o ostatní objekty v MPR nebo MPZ:**

Doporučujeme doplnit požadované údaje o písemný komentář a v případě vhodnosti i číselné vyjádření.

B.1. Uveďte budovy v MPR nebo MPZ, které jsou ke konci roku 2016 v havarijním stavu /bez rozdílu vlastníka či charakteru objektu - rod. domy, veřejné či církevní budovy, atd./ včetně důvodu havarijního stavu a doby trvání tohoto stavu.

### **Městská památková rezervace Hradec Králové**

**Na území MPR HK není budova v havarijním stavu ve smyslu stavebního zákona.**

#### *Komentář:*

*Na území MPR HK je v torzálním, ale stavebně technicky zajištěném zastřešeném stavu objekt bývalé Sokolovny na Kavčím Plácku, majitelem je právnická osoba, která po částečném provedení archeologického průzkumu a zjištění nákladů na další pokračování záchranného archeologického průzkumu ustoupila od záměru výstavby, objekt je zajištěn, nehrozí další jeho poškození, objekt je mimořádně obtížně přístupný v tzv. druhém pořadí, torzální stav vznikl před rokem 1989 zanedbanou údržbou objektu. Objekt je zajištěn do dalšího pokračování archeologického průzkumu proti dalšímu poškození.*

B.2. Uveďte budovy v MPR nebo MPZ, jejichž oprava byla provedena nebo dokončena v roce 2016 se stručným uvedením rozsahu obnovy a účelu využití.

### **Městská památková rezervace Hradec Králové**

V roce 2016 bylo podpořeno dotací z programu dotací na obnovu památkového fondu z rozpočtu města vypracování Stavebně historického průzkumu u objektu:

**Dům č. p. 253**, Komenského, HK, městský dům – stavebně historický průzkum.

B.3. Uveďte budovy v MPR nebo MPZ, které byly v roce 2016 demolovány s uvedením důvodu demolice /bez rozdílu vlastníka či charakteru objektu - rod. domy, veřejné či církevní budovy, atd./.

### **Městská památková rezervace Hradec Králové**

Na území MPR HK nebyly demolovány budovy.





**Žižkovy sady (MPR)**  
Obnova fontány, zeleně

### **C. Ostatní akce ovlivňující stav MPR nebo MPZ:**

C.1. Charakterizujte současný stav parků, veřejných prostranství v MPR nebo MPZ /např. povrchy komunikací, veřejné osvětlení, městský mobiliář, stav zeleně apod./ do roku 2016 a uveďte významné akce, které byly v letech 2006 - 2016 podniknuty ke zlepšení stavu.

### **Městská památková rezervace Hradec Králové**

Město přistoupilo ke koncepčnímu řešení celkové zeleně ve městě spolu s regenerací parkových ploch ve městě. Nyní se připravuje tzv. Studie sídelní zeleně města Hradec Králové.

V historickém centru – proběhla rekonstrukce Malého náměstí, při které byly zachovány stávající lípy u kašny. Stav zeleně a mobiliáře po rekonstrukci náměstí nenaplňoval potřeby spojené s obyvatelskými funkcemi náměstí, množství zeleně a laviček bylo považováno za nedostačující. Ve východní části náměstí byla na jaře 2012 doplněna mobilní zeleň. Pod koruny čtveřice ponechaných lip vedle kašny byly doplněny lavičky. Stav těchto stromů se každým rokem výrazně zhoršuje a bude potřebné naplánovat jejich výměnu, aby dál tvořily prostorové zázemí krátkodobému odpočinku a působily na zvýšení pohody pobytu na náměstí. Velké náměstí na zahájení celkové rekonstrukce prostranství stále čeká.

Svahy lemující historické centrum postupně procházejí celkovou revitalizací, s velkým podílem úprav zeleně. Byly rekonstruovány Jižní terasy a terasy Pod Kanovnickými domy. Území těchto terasovitých zahrad je tvořeno novými úpravami zdí, zídek, zpevněných ploch, soustavou pergol a treláží, v kombinaci se zelenými plochami trávníků, nízkých keřů, nových stromořadí a skupin stromů, pnoucích rostlin, růží a trvalek. Atmosféru jižních teras východně od schodiště Bona publica zpříjemňuje soustava fontán, schodiště u pivovaru podél zahrad Pod Kanovnickými domy ozvlášťují tzv. zpívající stromy. Altány, pergoly a množství laviček rozmístěných v

jižních zahradách podporuje pobytové funkce zahrad. Uskutečněné rekonstrukce jižních svahů změnilly nepřístupná nevyužívaná území na upravené zahrady reprezentativního charakteru. Zpřístupněním zahrad se otevřely také nové možnosti komunikačního propojení, ale především jsou to zahrady, které rozšiřují možnosti krátkodobého odpočinku a zvyšují pro návštěvníky a obyvatele pohodu pobytu na veřejných prostranstvích historického centra. Rekonstruovány byly i některé zahrady v soukromém vlastnictví, došlo tak k celkovému zlepšení kvality zeleně na jižních svazích.

Na jihozápadní straně kopce historického jádra prošlo v souvislosti s proměnou objektu pivovaru na sídlo krajského úřadu podstatnou změnou území svahu Kozinka. Centrálním objektem úpravy je schodiště, které zajišťuje komunikační funkci, k němu navazují terasovitě uspořádané plochy zeleně. Zelené plochy jsou převážně svahované, s porosty pokryvné nízké zeleně. V pohledu zdola působí celý svah jako zelený, zlepšuje estetickou hodnotu území a zvyšuje celkový podíl zeleně v ulici ČSA.

Na severních svazích kopce historického jádra byla upravena zatím západní část pod Městskou hudební síní. Podstatou úpravy byla rekonstrukce opěrných zdí a výstavba nového schodiště spojujícího Žižkovy sady a Městskou hudební síň. Soustavu nových zdí doplňují sadové úpravy jednoduchých hladkých tvarů. V následujícím období se předpokládá pokračování rekonstrukce celých severních teras, které jsou dnes z bezpečnostních důvodů (v souvislosti s nevyhovujícím stavem některých úseků opěrných zdí) omezeně přístupné, některé porosty jsou přerostlé, území je nepřehledné. Stav Severních teras přímo ovlivňuje možnosti využití parku Žižkovy sady a propojení parku se starým městem. Aktuální stav Thomayerova parku Žižkovy sady (zejména snížení perspektivy dřevin) vyžaduje komplexní revitalizaci (cestní síť, porostů dřevin a záhonů květin, odpočinkových ploch, mobiliáře). Při prioritním zachování historických hodnot území by měla být posílena především pobytová funkce parku.

Kromě plošných úprav náměstí a zahrad probíhá také revitalizace ulic – v souvislosti s celkovou rekonstrukcí povrchů a nové úpravy profilu ulice ČSA aktuálně probíhá v úseku od ul. Mostecká na jih po ul. Rokycanova obnova uliční aleje. Původní dožilé akáty jsou nahrazeny kultivarem jerlínu japonského (*Sophora japonica* Princeton Upright), s obdobnou strukturou, ale užší korunou. Charakter teras a zeleně v podnoží historického centra podstatně ovlivňuje celkový obraz starého města.

Na území památkové rezervace byl vyhlášen jeden památný strom – javor babyka na Kavčím plácku nad Severními terasami.

**Ve sledovaném období 2006 – 2016** byly realizovány níže uvedené akce, které měly za cíl zlepšit kvalitu prostředí a objektů v MPR.

#### **Obnova Terasy pod Kanovnickými domy**

součástí obnovy veřejného prostoru byla oprava horné městské hradby a havarijního stavu gotické dolní městské hradby, kterou město převzalo do svého vlastnictví a zajistilo její obnovu, obnova probíhala v letech 2010 až 2011, z celkové částky 19.064 tis. Kč byl čerpán příspěvek ve výši 13.735 tis. Kč z evropského dotačního titulu.

**Obnova teras mezi schodištěm Bono Publico a Gočárovým schodištěm**, obnova zahrnovala i obnovu dolní městské hradby a zajištění archeologického torza tzv. Rybářské branky, obnova probíhala v letech 2009 až 2011, z celkové částky 51.111 tis. Kč byl čerpán příspěvek ve výši 17.176 tis. Kč z evropského dotačního titulu.



**Obnova schodiště Kozinka**, obnova zahrnovala i obnovu části torza dolní městské hradby včetně její ochrany a prezentace.

**HK – město svobodného pohybu** (trasy A,B,C,D) – odstranění bariér pro handicapované, zajištění vodících linií a vazeb, obnova nebo výměna nevyhovujících povrchů chodníků, obnova mobiliáře, zklidnění dopravy.

**Chodníky v rámci Regiocentra a teras.**

**Rekonstrukce Malého náměstí** – komplexní obnova náměstí, komunikace, chodníky, lavičky, zeleň, včetně uměleckého díla – sloupkových slunečních hodin. Do plochy náměstí byl umístěn stylizovaný reliéf města včetně opevnění.

**Rekonstrukce teras** (jižní terasy, terasy pod kanovnickými domy, Kozinka, část severních teras – u hudební síně) – viz výše.

**Pěší trasy – turistické informační panely** – tematické vycházkové okruhy v historickém centru města (MPR)

*Pozn.:*

*Uvedené akce (i další) vedly ke zlepšení stavu povrchů chodníků, ulic, náměstí a vesměs i celkového stavu veřejných prostranství.*

C.2. Charakterizujte hlavní závady životního prostředí v MPR nebo MPZ do konce roku 2016 a uveďte významné akce, které byly v letech 2006 - 2016 podniknuty ke zlepšení stavu /čističky, prohlášení chráněných území, působení neziskových organizací a dobrovolníků, atd./.

### **Městská památková rezervace Hradec Králové**

**Na území MPR HK nejsou závažné zjištěné závady životního prostředí.** Jedná se centrum města, které je napojeno na centrální městskou čistírnu odpadních vod. Vytápění v objektech je buď dálkové centrální, nebo plynové. Na území MPR je uplatňován systém sběru tříděného odpadu. Určitým negativním faktorem je doprava, která je regulována systémem dopravního značení a regulace parkování.

**Ve sledovaném období 2006 – 2016** byly realizovány níže uvedené akce, které měly za cíl zlepšit kvalitu prostředí v MPR.

Na území MPR HK – byl z iniciativy magistrátu města vyhlášen památný strom babyka na Kavčím plácku – letitý strom, navíc neobvyklý taxon ve vyhlášených památných stromech (2011).

Možnost odstavení vozidel na území MPR byla zvýšena v souvislosti s finančním podílem města na vybudování podzemních garáží v areále bývalého pivovaru nyní Krajského úřadu. Město prověřilo možnosti území pro umístění hromadného parkování a vytypované varianty dlouhodobě sleduje. Do prostoru Velkého náměstí byl zaveden dálkový horkovod a nejvýznamnější objekty na Velkém náměstí byly napojeny na centrální zdroj tepla. Je připravována další etapa rozšíření.

Pozn.:

Pro zlepšení životního prostředí byla provedena intenzifikace čistírny odpadních vod. V oblasti dopravy město podporuje dobudování nadřazeného dopravního systému, který má částečně odvést dopravu z města.

Město podpořilo veřejnou dopravu vybudováním terminálu hromadné dopravy mimo MPZ.

Město podpořilo cyklistickou dopravu spoluprací při vybudování unikátního patrového parkoviště pro kola mimo MPZ.

Město buduje na území MPZ ale i MPZ cyklostezky.

C.3. Charakterizujte stav technické infrastruktury v roce 2016 a uveďte hlavní investiční akce v MPZ nebo MPZ v letech 2006 - 2016 /kanalizační síť, vodovodní řad, plynovod, elektrické vedení, atd./.

## Městská památková rezervace Hradec Králové

Na území MPZ HK je technická infrastruktura bez závad a je průběžně správci sítě udržována. V souvislosti s investičními akcemi (viz výše) je vždy prováděna rekonstrukce technické infrastruktury. Město vystupuje jako koordinátor.

Ve sledovaném období 2006 – 2016 byly realizovány výše uvedené akce, které měly za cíl zlepšit kvalitu technické infrastruktury v MPZ a dále je nutné zdůraznit přivedení rozvodu horkovodu do prostoru Velkého náměstí a rekonstrukci rozvodů NN, vody a přípojek s ohledem na připravovanou rekonstrukci Velkého náměstí. K problematice obnovy Velkého náměstí (viz Radnice č. 30/2016):

# Velké náměstí nebo velké parkoviště?

Namísto stavební techniky, která se měla letos pustit do rekonstrukce Velkého náměstí, visí nad osudem této části historického centra města velký otazník. Radnice má zpracovaný plán, získala mnohá potřebná povolení včetně souhlasů stovek majitelů nemovitostí a na opravu náměstí má v rozpočtu i peníze. V průběhu územního řízení však byla podána námitka, že úředníci, kteří by věc řešili, tajemnice magistrátu i primátor, jsou podjatí. Proces řešení této námítky však zahájení stavebních prací zabrzdí. Občané a návštěvníci města se tak v plánované době nedočkají ani opraveného náměstí, ale ani předem domluvených výměn havarijních úseků vodovodů, kanalizací či plynového potrubí.

„Rekonstrukci historického Velkého náměstí za zhruba 200 milionů korun město připravuje od roku 2009, kdy byl tehdejší zastupitelstvem vybrán architektonický návrh. V roce 2015 se nám po náročných a dlouhých jednáních podařilo získat souhlasy téměř dvou stovek majitelů dotčených nemovitostí a projekt jsme zařadili do rozpočtového výhledu na rok 2016,“ přibližuje důležité mezníky projektu náměstek primátora pro investice Jindřich Vedlich. Společnost HRADECKÁ REALITNÍ, s.r.o., však podala námitku, že úředníci, kteří by věc řešili, a stejně tak i tajemnice magistrátu a primátor, jsou v této věci podjatí. Namítající společnost je personálně propojená se Spolkem pro kvalitu života, jehož snahou je zabránit rekonstrukci Velkého náměstí v navržené podobě a docílit zachování maximálního počtu parkovacích míst.



Díra vedle díry. Tak nyní vypadá plocha historického Velkého náměstí, která zatím slouží především jako velké parkoviště. Foto: Martin Černý

O námitce rozhodoval Krajský úřad Královéhradeckého kraje, který ve svém vyjádření sdělil, že primátor města Zdeněk Fink není z projednávání a rozhodování v tomto územním řízení vyloučen. Úřad naopak poukázal na povinnost obce pečovat o svůj majetek a uvedl, že vyjádření vedení města k rekonstrukci Velkého náměstí svědčí o odpovědném přístupu k povinnostem, které obcím ukládá zákon. Proti tomuto usnesení společnost HRADECKÁ REALITNÍ, s.r.o., podala odvolání k Ministerstvu pro místní rozvoj. To městu v šestnáctistránkovém dokumentu sděluje rozhodnutí, v němž potvrzuje slova odvo-

lání, tedy že všichni pracovníci odboru hlavního architekta a stavebního odboru magistrátu včetně jejich vedoucích, tajemnice magistrátu i primátor jsou podjatí.

Proti ministerskému výroku už není možné žádné odvolání, a proto Krajský úřad Královéhradeckého kraje rozhodl, že celou agendu spojenou s provedením rekonstrukce Velkého náměstí převezme stavební úřad v Hořicích. „Celý spis, který teď tento stavební úřad obdrží, má přibližně 4000 stran a zhruba 400 účastníků, jejichž skladba se neustále mění. Někteří své nemovitosti prodávají, jiní mění adresu, právnické osoby se pře-

menovávají či fúzíjí. Od začátku přípravy rekonstrukce se vyskytla bohužel už i úmrtí účastníků, a s tím související následný proces vypořádání dědictví,“ upozorňuje na složitost a časovou náročnost tohoto řízení primátor Zdeněk Fink. Při rozesílání každé písemnosti je nutné seznam všech účastníků znovu zkontrolovat a aktualizovat. „Při řešení takového rozsáhlejší agendy u takto náročné investiční akce je třeba myslet i na zastupitelnost například po dobu nemoci, aby kvůli tomu nedocházelo k velkým zdržením. Spis teď dostane na mimohradeckém stavebním úřadě osoba, která se s ním bude muset nejprve seznámit,“ dodává primátor.

Odložení plánovaného zahájení rekonstrukce neznamená jen komplikace a průtahy ve stavebním řízení. Naruší se tím mimo jiné také dohody se správci sítě, podle kterých mělo současně s rekonstrukcí náměstí dojít i k výměně havarijních úseků vodovodů, kanalizací či plynového potrubí. Povrch náměstí je na mnoha místech v takovém stavu, že město bude muset už v nejbližší době zajistit nejnutnější opravy. Nemožnost provést uvedené akce najednou bude znamenat nejen vyšší náklady, ale i výrazně delší čas záboru náměstí pro účely stavby. Pokud společnost podávající námitky a odvolání využije všech zákonných možností, aby záměr města co nejvíce oddálila, je podle odhadu vedení města Hradce Králové nejbližším možným termínem pro zahájení rekonstrukce rok 2019.

Celé znění rozhodnutí MMR a chronologie je k dispozici na: [www.mmr.cz/getmedia/a5e045be-5d38-4226-912c-0276f5b09320/c-je-MMR-23687-2016-83.pdf?ext=.pdf](http://www.mmr.cz/getmedia/a5e045be-5d38-4226-912c-0276f5b09320/c-je-MMR-23687-2016-83.pdf?ext=.pdf) (red)



**Socha „prolézačka“ v městském prostoru (MPZ)**

#### **D. Péče o obyvatele a návštěvníky MPR nebo MPZ:**

Doporučujeme doplnit požadované údaje o písemný komentář a v případě vhodnosti i číselné vyjádření /je vhodné uvést např., zda je zřízen městský informační systém, naučné stezky, atd./.

#### **Procházkové okruhy**

Město má 4 procházkové okruhy, pro které je mimo označení v terénu vydána mapka, letáček včetně informací uvedených na internetu

##### **MPR**

Historické město - Procházkový okruh I.

<http://www.hradeckralove.org/zivot-ve-meste/i-prochazkovy-okruh-historicke-mesto>

##### **MPZ**

Salon republiky – Procházkový okruh II.

<http://www.hradeckralove.org/zivot-ve-meste/ii-prochazkovy-okruh-salon-republiky>

Pevnost – Procházkový okruh III.

<http://www.hradeckralove.org/zivot-ve-meste/iii-prochazkovy-okruh-pevnost>

Současná architektura – Procházkový okruh IV.

<http://www.hradeckralove.org/zivot-ve-meste/iv-prochazkovy-okruh-soucasna-architektura>

#### **Tiskové letáčky připravené v rámci akcí Dny evropského dědictví**

- Procházka pro zvonících a zvoníčkách
- Procházka po hradeckých mostech
- Procházka po hradeckých hodinách
- Procházka po historických školách
- Procházka po hradeckých věžích – věže, věžičky
- Putování pohádkovým Hradcem Králové



www.hradeckralove.org/turista  
www.ic-hk.cz

### **Vyhlídkové trasy**

Turistický vláček dopravního podniku – dvě trasy po MPR i MPZ  
<http://www.dpmhk.cz/cs/mhd-hradec-kralove/turisticky-hradecky-vlasek>  
Labské kolesové parníčky  
[www.paroplavba.wz.cz](http://www.paroplavba.wz.cz)

### **Moderní technologie – hry pomocí mobilních telefonů:**

Munzee I. - Památkový okruh historickým městem pro turistu 3. tisíciletí

Geofun:

Královohradecká „šipkovačka“

Událo se v Jiráskových sadech

Bitva u Chlumu 1866 (cyklo)

Tour de Hradec Králové (cyklo)

Lesem nelesem, cestou necestou, jedu za Tebou... (cyklo)

D.1. Počet trvalých obyvatel v roce 2005 v MPR nebo v MPZ .....

Počet trvalých obyvatel v roce 2015 v MPR nebo v MPZ .....

### **Městská památková rezervace Hradec Králové**

Počet trvalých obyvatel v roce 2006 v MPR 1 691

Počet trvalých obyvatel v roce 2016 v MPR 1 412

D.2. Uveďte, zda je v obci či městě zřízeno infocentrum, jaké služby nabízí návštěvníkům, jakou má provozní dobu atp.

### **Městská památková rezervace Hradec Králové**

#### **Informační centrum**

V MPR je informační centrum umístěno v kulturní památce č.p. 166 měšťanský dům (ÚSKP 41214/6-419). Další informační centra jsou v těsném sousedství MPR v MPZ na Eliščině nábřeží v sousedství NKP Kotěrovo muzeum a mimo MPR (vlakové nádraží). Provozovatelem Informačního centra je Hradecká kulturní a vzdělávací společnost, založená městem Hradec Králové, Československé armády 300, 500 03, Hradec Králové 3 - [www.adalbertinum.cz](http://www.adalbertinum.cz).

#### **INFOCENTRUM Hradec Králové [www.hkinfo.cz](http://www.hkinfo.cz)**

Eliščino nábřeží 626, 500 03 Hradec Králové

+420 495 453 270, +420 495 433 052, [info@hkinfo.cz](mailto:info@hkinfo.cz)

#### **Otevírací doba:**

Po - Pá od 9 do 18 hodin, Víkendy a svátky od 9 do 16 hodin

- Podávání informací o kulturním, společenském a sportovním životě města
- Podávání informací o městě Hradec Králové, o atraktivitách a produktech na využití volného času ve městě, okolí města a kraje
- Podávání informací o dopravním spojení MHD a vnitrostátní dopravě
- Podávání informací o institucích a podnicích sídlících ve městě Hradec Králové
- Podávání informací o službách ve městě Hradec Králové

- Tvorba produktů pro volný čas a jejich realizace
- Sběr informací o městě Hradec Králové, tvorba databází, webových prezentací, mobilních aplikací a dalších komunikačních nástrojů a statistik
- Vydávání informačních materiálů o městě Hradec Králové a okolí
- Prodej vstupenek na kulturní, společenské a sportovní akce ve městě Hradec Králové
- Prodej vstupenek na kulturní, společenské a sportovní akce v ČR a v zahraničí
- Prodej upomínkových předmětů
- Prodej jízdenek MHD a městských karet

### **TURISTICKÁ INFORMAČNÍ CENTRA (TIC) [www.ic-hk.cz](http://www.ic-hk.cz)**

Velké náměstí 165, 500 01 Hradec Králové  
tel/fax: +420 495 580 492, email: [icko2@ic-hk.cz](mailto:icko2@ic-hk.cz)

#### **Otevírací doba:**

říjen - květen Po - Pá 8:30-12:00 12:30-17:00  
červen - září Po - Pá 8:30-12:00 12:30-17:00  
víkend 9:00-12:00 12:30-16:00

-----  
Hala hlavního nádraží ČD, Riegrovo náměstí 914, 500 02 Hradec Králové  
tel: +420 972 341 670, email: [icko3@ic-hk.cz](mailto:icko3@ic-hk.cz)

#### **Otevírací doba:**

říjen - květen Po - Pá 7:00-12:00 12:30-15:30  
červen - září Po - Pá 7:00-12:00 12:30-15:30  
So - Ne 10:00-12:00 12:30-18:00

- Podávání informací o kulturním, společenském a sportovním životě města
- Podávání informací o městě Hradec Králové, o turistických cílech a turistických produktech ve městě a TVÚ Hradecko a KHK
- Podávání informací o dopravním spojení MHD a vnitrostátní dopravě
- Podávání informací o institucích a firmách sídlících ve městě Hradec Králové
- Podávání informací o službách ve městě Hradec Králové
- Tvorba produktů cestovního ruchu a jejich realizace
- Sběr informací o městě Hradec Králové, tvorba databází, webových prezentací, mobilních aplikací a dalších komunikačních nástrojů a statistik
- Vydávání propagačních a informačních materiálů o městě Hradec Králové a TVÚ Hradecko
- Prodej vstupenek na kulturní, společenské a sportovní akce ve městě Hradec Králové
- Prodej vstupenek na kulturní, společenské a sportovní akce v ČR a v zahraničí
- Prodej suvenýrů, turistických známek atd.
- Prodej jízdenek MHD a krátkodobých městských karet
- Průvodcovské služby
- Propagace města na prezentačních akcích, veletrzích a inzerce v ČR a zahraničí
- Pořádání prezentačních akcí
- Stáže studentů Univerzity Hradec Králové (UHK) v TIC
- Zpracování žádostí v rámci grantových titulů

D.3. Uveďte kulturní památky, které byly zpřístupněny veřejnosti v MPR nebo MPZ v roce 2016 a s jakým zaměřením /kulturně výchovným, společenským, atd./.

## Městská památková rezervace Hradec Králové

### **Bílá věž (ÚSKP 24640/6-425)**

Kulturní památka – turistické a kulturní využití.

Bílá věž byla slavnostně otevřena 23. 5. 2015 ve 12 hodin. První den, kdy bylo otevřeno až do 24 hodin, Bílou věž navštívilo celkem 517 návštěvníků, z toho 455 dospělých a 62 dětí.

V den otevření byly připraveny 3 prohlídkové programy:

1. Historie Bílé věže – program nasazován každý sudý den
2. Historie města Hradec Králové – program nasazován každý lichý den
3. Zážitková prohlídka – program nasazován při speciálních akcích a dále:
4. prohlídkový program s vánoční tematikou „Betlémský příběh“ (prosinec 2015)
5. prohlídkového programu s tematikou 150. výročí bitvy u Hradce Králové 1866 /duben 2016)

Tyto programy jsou prezentovány na monitorech umístěných ve středu těla Bílé věže pouze jako film běžící v nekonečné smyčce se zvukem, podkresovou hudbou doplněný příjemnou světelnou atmosférou. Na monitorech v 3 patře jsou prezentovány fotografie města (pohledy z ochozu Bílé věže) z počátku 20. století, které se prolínají s fotografiemi ze současnosti a ukazující nebývalý rozvoj města. V posledním poschodí je za průhledným monitorem vystavena hrotnice z Bílé věže z roku 1839 a na monitoru jsou zobrazovány dokumenty uložené v makovici věže. Dále jsou na věži vystaveny hodinové stroje z roku 1829 a druhý z roku 1991.

Bílá věž je otevřena každý den od 9 do 18 hodin za období od 23. 5. do 31. 8. 2015 bylo realizováno celkem 110 standardních otevíracích dnů, 4 noční prohlídky, 1 svítání na Bílé věži a 2 zvonění na zvon Augustin. Průměrná denní návštěvnost je 188 návštěvníků. Noční prohlídky celkem navštívilo 1 076 návštěvníků, z toho 165 dětí. Svítání navštívilo celkem 16 návštěvníků. Zvonění na zvon Augustin navštívilo 48 návštěvníků, z toho 30 účastníků „Dne zvoníků Hradecká“. Webové stránky Bílé věže [www.bilavez.cz](http://www.bilavez.cz) si prohlédlo 12 939 návštěvníků. Nových návštěv je v průměru 72%.

**Galerie moderního umění č. p. 139, 140, Velké náměstí, HK, ÚSKP 37396/6-4522, záložna** – otevřena po obnově - předmětem byla obnova celé budovy pro stávající využití – galerie moderního umění – obnova zahrnovala restaurování uměleckých (vitráže) a uměleckořemeslných prací, obnovu barevnosti interiéru, zlacení

Další zpřístupněné kulturní památky:

**Městské opevnění - horní městská hradba, parkánová hradba, dolní městská hradba (ÚSKP 39700/6-423)**

Veřejný prostor pro volný čas a rekreaci – terasová zahrada.

**Sloup se sousoším - Mariánský sloup (ÚSKP 24840/6-429)**

Kulturní památka – náboženský a historický symbol.

Veřejný prostor nejenom pro volný čas a rekreaci.

**Kašna se sousoším sv. Jana Nepomuckého (ÚSKP 38702/6-430)**

Kulturní památka – veřejný prostor pro volný čas a rekreaci.

Veřejný prostor nejenom pro volný čas a rekreaci.

**Schodiště Bono Publico (ÚSKP 19613/6-428)**

Veřejná komunikace po opravě.



**Schodiště - tzv. Gočárovo (ÚSKP 39702/6-553)**

Veřejná komunikace po opravě.

**Katedrální kostel sv. Ducha (ÚSKP 20570/6-424)**

Nově otevřen i mimo bohoslužby.

Náboženské a společenské využití.

**Kostel Nanebevzetí P. Marie (ÚSKP 41145/6-427)**

Nově otevřen i mimo bohoslužby.

Náboženské a společenské využití.

**Kaple sv. Klimenta (ÚSKP 24640/6-425)**

Po opravě.

Náboženské a společenské využití.

**Kolej jezuitská č. p. 32 (ÚSKP 16156/6-378)**

Po opravě.

Využití pro školy, kulturní a společenské využití.

**Měšťanský dům č. p. 34 zv. Špulákův (U Špuláků, Na Schůdkách) (ÚSKP 31316/6-380)**

Po opravě.

Kulturní a společenské využití.

**Pivovar č. p. 53, 54, 56 (ÚSKP 27510/6-455)**

Po rekonstrukci.

Úřad, škola a společenské využití – konference.

**Škola č. p. 62 (ÚSKP 15287/6-457), nyní rektorát Univerzity Hradec Králové**

Po rekonstrukci.

Školské využití.

**Solnice a hejtmanství č. p. 90 (ÚSKP 16799/6-472) a škola (ÚSKP 40522/6-536), nyní základní škola**

Po opravě.

Školské využití.

D.4. Charakterizujte občanské vybavení v MPR nebo MPZ /ubytovací, stravovací, obchodní síť, zdravotnická, tělovýchovná, kulturní zařízení, dopravní obslužnost, parkování a další – uveďte obecně jejich přírůstky nebo úbytky v hodnoceném období/.

**Městská památková rezervace Hradec Králové**

**Rozsah občanského vybavení MPR Hradec Králové odpovídá skutečnosti, že tato území jsou centrem krajského města s úplnou občanskou vybaveností v oblasti ubytovací (hotely, penziony, hostel, ubytování v soukromí, autokemp...), stravovací (restaurace různých cenových kategorií, kavárny, čajovny, rychlá občerstvení, veřejné jídelny, kluby...), obchodní síť (potravinářské, nepotravinářské a specializované maloobchodní prodejny a na okraji města i velkoplošné obchodní komplexy...), zdravotnická (lékařské všeobecné i specializované ambulance, polikliniky, fakultní nemocnice, soukromá zdravotnická lůžková zařízení, doléčovací ústav, pečovatelská služba, dětské jesle...), sociální (penziony pro důchodce, domov důchodců, pečovatelská služba, jídelna důchodců...), tělovýchovná (veřejná sportoviště, otevřená hřiště školských zařízení,**

sportovní haly, venkovní sportoviště, zimní stadion – 2 haly, fotbalový stadion, plavecký bazén, letní koupaliště, přírodní koupaliště, dětská hřiště, hřiště pro seniory...), kulturní zařízení (kluby, divadlo, loutkové divadlo, malé divadelní scény, filharmonie, kulturní sály...), školství (mateřské školy, základní školy, střední školy různých oborů, učňovské školy, vysoké školy, umělecké školy...). Dopravní obslužnost napojením na dálnici je v rámci širších vztahů dobrá, problematické je parkování – město má systém regulace parkování s postupným zprovoznováním parkovacích domů. **Rekreace obyvatel** je zajištěna v městských parcích, městských lesích a navazujícím volně přístupným přírodním prostředí. V městských lesích jsou stezky pro jízdu na koních, bruslaře, cyklisty a v zimním období lyžařské stopy pro běžkaře. Vybavení MPZ Hradec Králové se prolíná s celkovým vybavením města a nelze jej úplně oddělit.

**Sít' občanské vybavení je v MPR velmi rozvinutá** až na několik výjimek domy v MPR integrují funkci bydlení a obchodního nebo společenského parteru. Vybavení je zacíleno na oblast služeb, obchodu vyšší cenové kategorie a kultury. Vybavení MPR doplňuje vybavení bezprostředně navazujícího území MPZ.

Na území MPR působí:

**v oblasti školství** – základní škola, jedna mateřská škola se dvěma odděleními, dvě střední školy, vysoká škola včetně rektorátu,

**v oblasti ubytování a stravování** – je zde několik desítek rozmanitých restauračních zařízení různých cenových kategorií, v letním období je náměstí zaplněno restauračními předzahrádkami, ubytování zajišťuje několik hotelů a penzionů, převážně vyšších cenových kategorií,

**v oblasti obchodu** – jsou zde rychlá občerstvení a prodej základních potravin a dále zejména nepotravinářské obchody (oděvy, šperky apod.),

**v oblasti tělovýchovy** – jsou zde jen malé tělocvičny v rámci základní školy a cvičební sála v kulturních zařízeních nebo zařízeních volného času,

**v oblasti zdravotnické** – jsou zde jen ojedinelé lékařské ordinace privátních lékařů a lékárna,

**v oblasti kultury** – je zde divadlo s několika scénami, a kulturní a společenské prostory, galerie, výstavní prostory,

**v oblasti sociální** – působí zde charitativní organizace, ubytování pro přestárlé a pečovatelská služba.

v MPR z **pohledu dopravy** je omezená možnost parkování, v oblasti je krytý parkovací dům.

D.5. Úroveň propagace Programu regenerace MPR nebo MPZ na webových stránkách obce /města/, prezentace MPR nebo MPZ a kulturních památek, nacházejících se v obci /městě/, na webových stránkách obce /města/ - informace pro návštěvníky MPR nebo MPZ; informace občanům obcí a měst s MPR nebo MPZ týkající se státní památkové péče včetně programů na obnovu kulturních památek. Uveďte odkaz na příslušné [www.stránky](#).

**Na oficiálních webových stránkách města** (<http://www.hradeckralove.org>) jsou informace o kulturním dědictví nacházejícím se ve městě Hradec Králové, o rozsahu jeho ochrany a o dotačních titulech. Mimo Programu regenerace město zveřejňuje informace i o ostatních dotačních titulech Ministerstva kultury a finančních příspěvcích z městského rozpočtu na zachování památkového fondu. Tyto informace zveřejňuje i **v městském zpravodaji Radnice**. Pro případné žadatele pořádá informační setkání. Vlastníky kulturních památek cíleně kontaktuje **osobně i dopisem** a doporučuje jim využít podporu Programu regenerace.

Další informace jsou uvedeny o kulturních hodnotách a památkách na stránkách informačního centra <http://www.ic-hk.cz/>.

Kulturní dědictví město prezentuje **pravidelně při dnech evropského dědictví**. Při této příležitosti vydává i každoročně informační brožuru zdarma rozdávanou návštěvníkům památek. Prohlídky jsou doplňovány přednáškami.

Své aktivity při ochraně kulturního dědictví **prezentuje veřejnosti** buď formou přednášek v muzeu nebo přímo na místě samém.

Podporou ediční činnosti vztahující se k památkám **přispívá město k vydávání publikací** zprostředkující obyvatelům a návštěvníkům města kulturní dědictví minulosti.

**Podporou přednášek, komentovaných procházek městem a výstav** přispívá město k zprostředkování obyvatelům a návštěvníkům města kulturní dědictví minulosti mnohdy přímo v prostředí památkově chráněného území MPR Hradec Králové nebo kulturních památek.

V rámci aktivit spojených se sdruženími např. Sdružení historických sídel Čech, Moravy a Slezska, Česká inspirace, Královská věnná města aj., prezentuje město kulturní dědictví v rámci vydávaných tiskovin a pořádaných akcí.

## Dny evropského dědictví – program



10. 9. 2016 – Zvonice a zvoničky

Dny evropského dědictví (European Heritage Days) každoročně v měsíci září otevírají nejširší veřejnosti brány nejzajímavějších památek, budov a objektů. Mají také za cíl upozornit na památky, které jsou sice na okraji pozornosti, avšak jejichž historická hodnota je trvalá. Příkladem těchto památek jsou v Hradci Králové zvonice a zvoničky, které se nacházejí v jednotlivých dříve samostatných obcích.

V Hradci Králové proběhnou Dny evropského dědictví v sobotu 10. září 2016 na téma „Zvonice a zvoničky“. Ve spolupráci s Komisemi místní samosprávy bude možnost na vybrané zvoničky výjimečně zazvonit, zaposlouchat se do zvuku zvonů nebo se seznámit s historií.

Vstup na všechny místa je zdarma, vyjma Bílé věže. Změna programu vyhrazena. [www.hradeckralove.org/ehd](http://www.hradeckralove.org/ehd)

Číslo zvoničky odpovídá umístění v mapě v ležáčku Procházka po hradeckých zvonících a zvoničkách.

1-19

### 1 Bílá věž / Velké náměstí

9:00 - 23:55 hod. prohlídka věže. V rámci Dnů evropského dědictví snížené vstupné: sleva 50%, tj. dospělí 30 Kč, děti 20 Kč. 22:00 hod. zvonění na zvon Augustín, druhý největší zvon v Čechách – možnost rezervace na vstup do věže i v době zvonění přes [www.hkpoint.cz](http://www.hkpoint.cz) za snížené vstupné 100 Kč na osobu, počet míst 15 osob.

Poslední vstup na věž před zvoněním ve 21:00, vstup na věž po zvonění od 22:30, poslední vstup ve 23:00 hod.

### 7 Pražské Předměstí – Farářství / křižovatka ulic Bezručova a U Zvoničky

Zvonění pro veřejnost 11:00 - 13:00 hod.

### 8 Vákoše / Ulice J. Černého

Zvonění pro veřejnost 11:00 - 12:00 hod.

### 4 Pouchov / křižovatka ulic Velká a Malá

Zvonění pro veřejnost 11:00 - 12:00 hod.

### 12 Piletice / náves

Zvonění pro veřejnost 12:00 - 13:00 hod. Prohlídka expozice Šrámkův statek zdarma od 11.00-14.00 hod, možnost občerstvení ve stylové hospůdce.

### 10 Svinary / křižovatka ulic Dubinská a Stříbrná

Zvonění pro veřejnost 12:00 - 14:00 hod.



### 5 Plačice / Vičkovická ulice

Zvonění pro veřejnost 13:00 - 16:00 hod.

### 17 Kluky / Hlavní ulice

Zvonění pro veřejnost 13:00 - 16:00 hod.

### 6 Nový Hradec Králové / křižovatka ulic Brněnská a Blodkova

Zvonění pro veřejnost 14:00 - 16:00 hod. Pro děti je připravena malá hra.

### 2 Nový Hradec Králové – Zámeček / Zvonice u kostela sv. Jana Křtitele

Zvonění pro veřejnost 15:00 - 18:00 hod. Prohlídka zvonice a kostela sv. Jana Křtitele.

Na Dnech evropského dědictví 2016 spolupracovala přífařená obec Vysoká nad Labem.

### 19 Vysoká nad Labem / náves

Zvonění pro veřejnost 10:00 - 15:00 hod.



Vydáno při příležitosti  
Dnů evropského dědictví 2016



# Dny evropského dědictví představí zvonice a zvoničky

Dny evropského dědictví (European Heritage Days) každoročně v září otvírají veřejnosti brány nejzajímavějších památek a objektů. Mají také za cíl upozornit na památky, které jsou sice na okraji pozornosti, avšak jejich historická hodnota je trvalá. Příkladem těchto památek jsou v Hradci Králové zvonice a zvoničky, které se nacházejí v jednotlivých dříve samostatných obcích, na jejichž prohlídku jsou zájemci zváni 10. září.

Ve spolupráci s komisemi místní samosprávy bude možnost na vybrané zvoničky výjimečně zazvonit, zaposlouchat se do zvuku zvonů a seznámit se s jejich historií. Vstup na všechna místa vyjma Bílé věže je zdarma.

Více informací o akci a kompletní soupis všech hradeckých zvoníček (nejen těch, na které se bude zvonit) najdete na [www.hradeckralove.org/ehd](http://www.hradeckralove.org/ehd).



Zvonička na Pouchově.

## Bílá věž. Velké náměstí

Architektonicky a historicky nejvýznamnější zvonici v Hradci Králové je renesanční Bílá věž. Její stavba byla zahájena z mládežnických měšťanů v červnu roku 1574 a do dnešní podoby byla dokončena až roku 1729. Město sloužila jako strážní a požární věž.

Od 9.00 do 23.55 hodin prohlídky věže. V rámci Dnů evropského dědictví snížené vstupné: sleva 50 %, tj. dospělí 30, děti 20 korun.

Ve 22 hodin zvonění na zvon Augustin, druhý největší zvon v Čechách - možnost rezervace na vstup do věže i v době zvonění přes [www.hkpoint.cz](http://www.hkpoint.cz) za snížené vstupné 100 Kč na osobu, počet míst 15. Poslední vstup na věž před zvoněním bude ve 21 hodin, vstup na věž po zvonění od 22.30 ho-

## Piletice, náves

Sloupová zvonička tvořená dřevěnou uměle sestavenou rozsochou krytá kovovou zvalbenou stříškou. Plášť zvonu je zdoben liniemi a pásem ornamentů. Zvon byl odlit roku 1896 v dílně H. Pistoria v Chebu. Královéhradecký badatel Ludvík Domečka datuje zvoničku stejně jako vedle stojící kamenný kříž do roku 1904.

Zvonění pro veřejnost 12-13 hodin. Prohlídky expozice Šrámkova statku zdarma od 11 do 14 hodin, možnost občerstvení ve stylové hospůdce.

## Svinary, křížovátka ulic Dubinská a Stříbrná

Sloupová zvonička tvořená dřevěnou uměle sestavenou rozsochou krytá kovovou kuželovitou stříškou.

Zvonek byl za 1. sv. války rekvirován a r. 1919 nahrazen zvonekem novým, který odlit Jan Bělohoubek z Pražského Předměstí. Roku 2010 došlo z bezpečnostních důvodů k odstranění zvoničky. Obnovena byla díky veřejné sbírce roku 2013.

Zvonění pro veřejnost 12-14 hodin.

## Plačice, Vlčkovická ulice

Dvoupatrová stožárová zvonička krytá plechovou jehlanovitou stříškou s křížem nahradila starší dřevěnou zvoničku. Za 1. sv. války starosta oznámil, že zvon ve zvonici není, ačkoliv v ní visel, pouze se na něj nezvonilo. Zvon tak odolal rekvizici až do 2. sv. války. Roku 1946 byl nahrazen novým.

Zvonění pro veřejnost 13-16 hodin.

## Kluky, Hlavní ulice

Unikátní sloupová betonová zvonička vycházející svým řešením z dřevěných zvoníček tvořených rozsochou, krytá kovovou kuželovitou stříškou. Zvon je zdoben stojící reliéfní postavou sv. Václava. Na místě dřívě stála zvonička dřevěná.

Zvonění pro veřejnost 13-16 hodin.

## Nový Hradec Králové, křížovátka ulic Brněnská a Blodkova

Sloupová zvonička tvořená samostatnou dřevěnou rozsochou zřízená církví československou. Je krytá cibulovou šindelovou stříškou s pravoslavným křížem. Původní zvon byl roku 1946 nahrazen zvonekem novým zdobeným reliéfem mistra Jana Husa. Kolem základu zvoničky byly umístěny kameny se jmény památných míst.

Zvonění pro veřejnost 14-16 hodin. Pro děti je připravena malá hra.



Zvonice na Zámečku.

## Zámeček, zvonice u kostela sv. Jana Křtitele

Dřevěná stupňovitá zvonice s rozšířeným přízemím na osmibokém půdoryse, smíšené štenýfovo-vzpěradlové konstrukce. Větší zvon z roku 1583 byl za 2. světové války zrekvírován, roku 1947 nalezen ve skladišti zvonů v Hamburku a do zvonice navrácen v roce 1968. Menší zvon byl odlit roku 1609. Třetí zvon byl zrekvírován již v roce 1917.

Zvonění pro veřejnost 15-18 hodin. Prohlídka zvonice a kostela sv. Jana Křtitele.

## Vysoká nad Labem, náves

Sloupová zvonička tvořená uměle sestavenou rozsochou krytá nízkou jehlanovitou stříškou. Zvon z roku 2010 je zdoben postavou sv. Jana Křtitele s beránkem Božím a heraldickým znakem obce. Starší zvonička z roku 1874 byla odstraněna v roce 1951.

Zvonění pro veřejnost od 10 do 15 hodin. (cr)

## V sobotu se Hradec rozezvonil



Více než polovina všech královéhradeckých zvonů a zvoníček se v sobotu 10. září rozezvonila do okolí. Zvonky a zvony mohli rozhoupat zájemci v rámci Dnů evropského dědictví na jedenácti místech jak v okrajových částech města, tak i v největší městské zvonici - Bílé věži. Na většině stanovišť se přitom jednalo o ojedinelou příležitost. Mezi ty patřila možnost rozeznít zvony ze 16. a 17. století v dřevěné zvonici na Zámečku.

Foto: Pavlína Pospíšilová







# Propagace historické architektury, MPR a MPZ:

## Vodní věž Káztina

Přemyslův ohr. Právem jako vodní věž se po prvním roce 1435, kdy vyhořela, vyzdobila. Na novém místě vodní věž Káztina. Od konce 13. st. se do ní přiváděvala voda a také a pak se dříve byla používána k napojení prvních městských domů k napojení. Voda byla přiváděna a náhodně zpravidla, byla kalná, nepotřebná se nepoužívala (voda, v níž se pod vlivem slunce a větru tvořila zelená pěna, byla v 18. st. výhledem odstráněna až 24. května 2002 st. Dnes je vodní věž Káztina součástí budovy Ragnocentra Nový zámek.



## Ambrózijský sbor a kostel Církve československé husitské

Sbor československé husitské církve byl založen v roce 1919 - 1920 podle návrhu architekta Josefa Štefáka na místě bývalého kostela. Kostel se v letech 1920-1921, 1922-1923 a 1924-1925 dostavěl. Dostavěním přerušila celá sborová budova Ambrózijský sbor je 30 m vysoký husitský věž, která svým vzhledem odlišuje sbor, ale je v něm ve věži i parta episkopa křesťanských církví, které se vztahují k reformaci. Věž slouží jako zvonice. V Ambrózijském sboru je sborový sbor husitské církve, který se vztahuje k reformaci. Věž slouží jako zvonice. V Ambrózijském sboru je sborový sbor husitské církve, který se vztahuje k reformaci. Věž slouží jako zvonice.



## Kostel Bezkostelný sv. Jana

Stavba z let 1920-1922 byla postavena podle návrhu architekta Josefa Štefáka na místě původního kostela. Kostel je jedním z nejvýznamnějších děl architekta Josefa Štefáka. Kostel je jedním z nejvýznamnějších děl architekta Josefa Štefáka. Kostel je jedním z nejvýznamnějších děl architekta Josefa Štefáka.



## Kázeň hlavního nádraží

Vlastní sbor episkopální církve byl založen v roce 1919 - 1920 podle návrhu architekta Josefa Štefáka na místě původního kostela. Kostel je jedním z nejvýznamnějších děl architekta Josefa Štefáka. Kostel je jedním z nejvýznamnějších děl architekta Josefa Štefáka.



## Kaple Neposkorného pučení Panny Marie

Kaple Neposkorného pučení Panny Marie byla postavena v roce 1919 - 1920 podle návrhu architekta Josefa Štefáka na místě původního kostela. Kostel je jedním z nejvýznamnějších děl architekta Josefa Štefáka. Kostel je jedním z nejvýznamnějších děl architekta Josefa Štefáka.



## Kostel sv. Anny

Kostel sv. Anny byl postaven v roce 1919 - 1920 podle návrhu architekta Josefa Štefáka na místě původního kostela. Kostel je jedním z nejvýznamnějších děl architekta Josefa Štefáka. Kostel je jedním z nejvýznamnějších děl architekta Josefa Štefáka.



## Kostel sv. Antonína Poustevníka

Kostel sv. Antonína Poustevníka byl postaven v roce 1919 - 1920 podle návrhu architekta Josefa Štefáka na místě původního kostela. Kostel je jedním z nejvýznamnějších děl architekta Josefa Štefáka. Kostel je jedním z nejvýznamnějších děl architekta Josefa Štefáka.



## Věžový vodstev

Věžový vodstev byl postaven v roce 1919 - 1920 podle návrhu architekta Josefa Štefáka na místě původního vodsteva. Vodstev je jedním z nejvýznamnějších děl architekta Josefa Štefáka. Vodstev je jedním z nejvýznamnějších děl architekta Josefa Štefáka.




## Kostel sv. Anny

Kostel sv. Anny byl postaven v roce 1919 - 1920 podle návrhu architekta Josefa Štefáka na místě původního kostela. Kostel je jedním z nejvýznamnějších děl architekta Josefa Štefáka. Kostel je jedním z nejvýznamnějších děl architekta Josefa Štefáka.



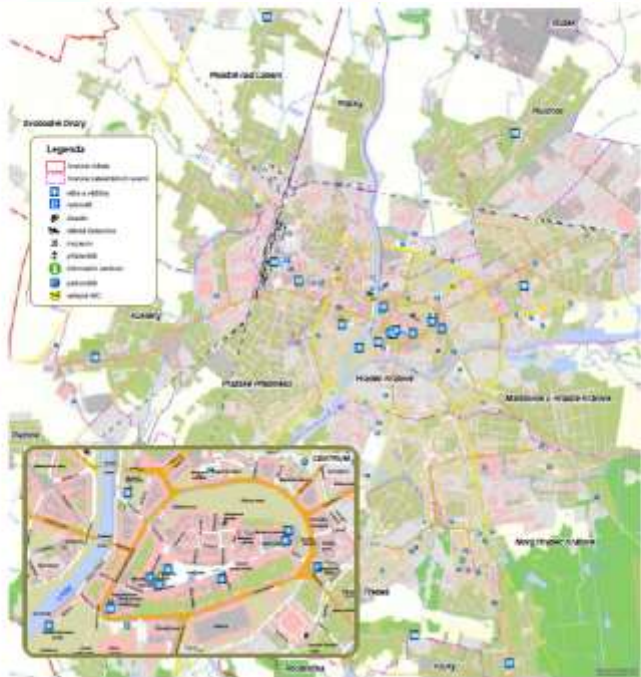
## Kostel sv. Anny

Kostel sv. Anny byl postaven v roce 1919 - 1920 podle návrhu architekta Josefa Štefáka na místě původního kostela. Kostel je jedním z nejvýznamnějších děl architekta Josefa Štefáka. Kostel je jedním z nejvýznamnějších děl architekta Josefa Štefáka.



## Procházka po hradeckých věžích a věžičkách

## Procházka po hradeckých věžích a věžičkách



## Stá věž

Stá věž byla postavena v roce 1213 - 1220 podle návrhu architekta Josefa Štefáka na místě původního kostela. Kostel je jedním z nejvýznamnějších děl architekta Josefa Štefáka. Kostel je jedním z nejvýznamnějších děl architekta Josefa Štefáka.



## Katedrála sv. Duha

Katedrála sv. Duha byla postavena v roce 1213 - 1220 podle návrhu architekta Josefa Štefáka na místě původního kostela. Kostel je jedním z nejvýznamnějších děl architekta Josefa Štefáka. Kostel je jedním z nejvýznamnějších děl architekta Josefa Štefáka.



## Stavba sv. J.

Stavba sv. J. byla postavena v roce 1213 - 1220 podle návrhu architekta Josefa Štefáka na místě původního kostela. Kostel je jedním z nejvýznamnějších děl architekta Josefa Štefáka. Kostel je jedním z nejvýznamnějších děl architekta Josefa Štefáka.



## Kostel Nanebevstání Panny Marie

Kostel Nanebevstání Panny Marie byl postaven v roce 1213 - 1220 podle návrhu architekta Josefa Štefáka na místě původního kostela. Kostel je jedním z nejvýznamnějších děl architekta Josefa Štefáka. Kostel je jedním z nejvýznamnějších děl architekta Josefa Štefáka.



## Bytová zástavba č. p. 124

Bytová zástavba č. p. 124 byla postavena v roce 1213 - 1220 podle návrhu architekta Josefa Štefáka na místě původního kostela. Kostel je jedním z nejvýznamnějších děl architekta Josefa Štefáka. Kostel je jedním z nejvýznamnějších děl architekta Josefa Štefáka.



## Věžička Husova věže

Věžička Husova věže byla postavena v roce 1213 - 1220 podle návrhu architekta Josefa Štefáka na místě původního kostela. Kostel je jedním z nejvýznamnějších děl architekta Josefa Štefáka. Kostel je jedním z nejvýznamnějších děl architekta Josefa Štefáka.



## Kostel Československé církve evangelické

Kostel Československé církve evangelické byl postaven v roce 1213 - 1220 podle návrhu architekta Josefa Štefáka na místě původního kostela. Kostel je jedním z nejvýznamnějších děl architekta Josefa Štefáka. Kostel je jedním z nejvýznamnějších děl architekta Josefa Štefáka.



## Husův výhled z věže - kaple

Husův výhled z věže - kaple byla postavena v roce 1213 - 1220 podle návrhu architekta Josefa Štefáka na místě původního kostela. Kostel je jedním z nejvýznamnějších děl architekta Josefa Štefáka. Kostel je jedním z nejvýznamnějších děl architekta Josefa Štefáka.



## Latacká věž sv. Mikuláše

Latacká věž sv. Mikuláše byla postavena v roce 1213 - 1220 podle návrhu architekta Josefa Štefáka na místě původního kostela. Kostel je jedním z nejvýznamnějších děl architekta Josefa Štefáka. Kostel je jedním z nejvýznamnějších děl architekta Josefa Štefáka.







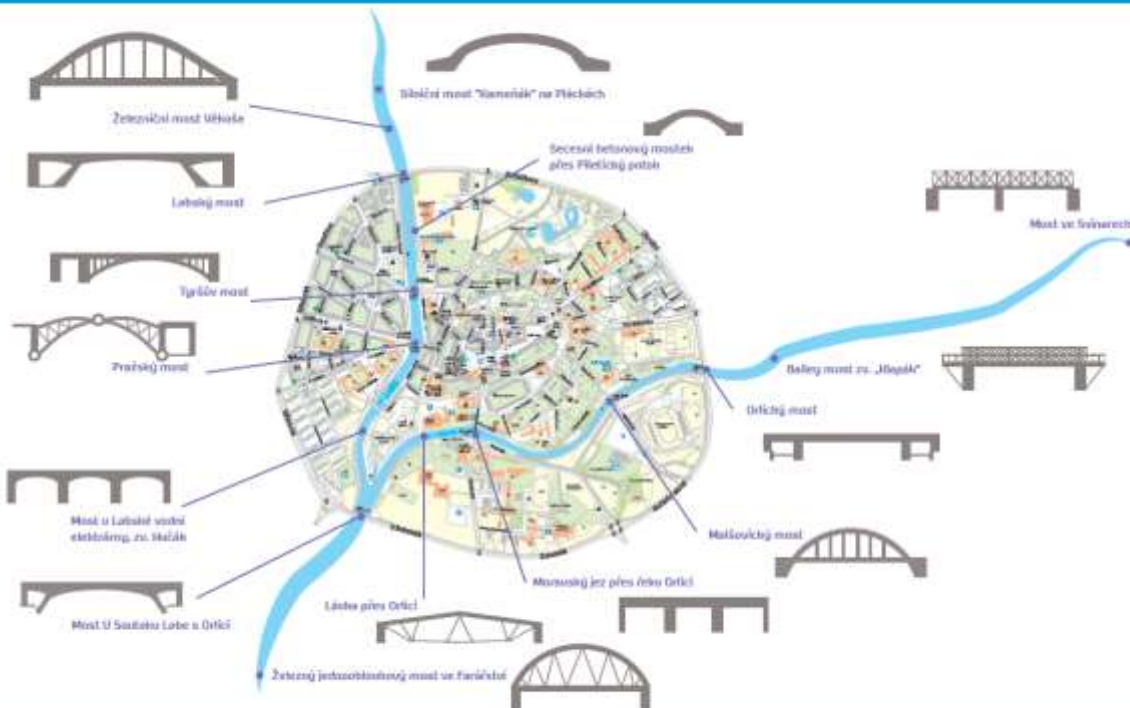


Procházka po hradeckých mostech

Procházka po hradeckých mostech

Procházka po hradeckých mostech

Procházka po hradeckých mostech



Mosty přes Labe

Labeňský, tzv. Kameník na silnici z Pláčeck do Úhlavě. 1912-1913, návrh: František Sander, délka přemostění: 32,75 m  
Secesní železobetonový obloukový most s betonovými parapetními zdíčkami. Mostní konstrukci tvoří jeden železobetonový oblouk. Silnice sleduje tvar oblouku. Most je kulturní památkou.



Železniční most na trati Hradec Králové – Týřov nad Orlicí 1938  
Původní ocelový most na železniční trati Hradec Králové – Týřov nad Orlicí se dvěma příhradovými nosníky a dolní mostovkou byl postaven v roce 1874. Mostní konstrukci tvořily nýtované pravoúhlé rámy, které vynášely mostovku. Nýtovanou ocelovou mostní konstrukci stávajícího mostu z roku 1938 tvoří dva oblouky, na kterých je na svislých nýtovaných táhlech zavěšena mostovka.  
Tip: Most je opatřen lávkou pro pěší.



Labeňský silniční most na Gařákové ulici 1972-1974, návrh: Josef Hejnic (PÚDES Praha), délka přemostění: 78,10 m  
Most byl dříve nazývaný Klementa Gottwalda.

www.roklabe.cz

www.hradeckralove.org


www.roklabe.cz

www.hradeckralove.org



DNY EVROPSKÉHO DĚDICTVÍ – HRADECKÉ MOSTY  
15. ZÁŘÍ 2012

Dny evropského dědictví (European Heritage Days) otevírají každoročně nejširší veřejnosti v září brány nejzajímavějších památek, budov a objektů, včetně těch, které jsou jinak zčásti nebo zcela nepřístupné. V Hradci Králové proběhnou Dny evropského dědictví 15. září 2012 a v rámci Královéhradeckého roku Labe budou věnovány zejména vodě a královéhradeckým mostům, které mají zajímavou historii a jsou díly význačných architektů.



více informací na [www.roklabe.cz](http://www.roklabe.cz)



DNY EVROPSKÉHO DĚDICTVÍ – HRADECKÉ MOSTY

- komentované vyhlídkové plavby pod hradeckými mosty na Labi 10-18 hod, trasa přístaviště Smetanova nápl. - Hučák, cena lodního lístku 50 Kč dospělý, 30 Kč děti
- speciální vyhlídková plavba na Orlici z loděnice u staré nemocnice 10-18 hod, cena lodního lístku 50 Kč dospělý, 30 Kč děti (mimořádně | v neděli 16.9.2012 10-18 hod)
- Muzeum východních Čech v Hradci Králové  
9 - 17 hod včetně muzejní kavárny vstup zdarma
- výstava „Labe a Orlice - dvě řeky, jeden příběh“ pořádá Muzeum východních Čech ve spolupráci s Povodím Labe, státní podnik
- odborné přednášky „Hradecké mosty“ pohledem Ing. arch. Jana Falty, 9.30 a 11 hod
- komentované prohlídky budovy muzea s výkladem Mgr. Jana Jakla, 13 a 15 hod
- promítání cyklu „Královéhradecké mosty“ v rámci hradeckého Kinožurnálu
- výstava historických fotek a obrazů s tématem hradeckých mostů a nábřeží
- turistický vláček trasa Muzeum-Hučák a zpět, odjezdy dle mimořádného jízdního řádu v půlhodinových intervalech, první jízda v 9 hod od muzea, poslední v 16.15 hod od Hučáku, polední pauza: 12 - 12.30 hod zdarma
- malá vodní elektrárna „Hučák“ - komentované prohlídky, 9 - 16 hod, poslední prohlídka v 15 hod vstup zdarma
- věžový vodojem na Novém Hradci Králové, 10 - 17 hod vstup zdarma



více informací na [www.roklabe.cz](http://www.roklabe.cz)





### **Nábřeží sochařů (MPZ)**

Proměnná expozice sochařských děl v městském veřejném prostoru na nábřeží

### **E. Společenský život:**

E.1. Vyjmenujte místní občanská sdružení, nadace, spolky, umělecké soubory působící v obci či městě podporující regeneraci památek, jejich prezentaci a využití s uvedením jejich konkrétních aktivit v roce 2016.

**Spolek za starý Hradec** - celoroční aktivní činnost sdružení s cílem zachování kulturního dědictví - pořádání konferencí, besed, exkurzí (MPR)

**kontrapunkt a Klicperovo divadlo** - Divadlo evropských regionů a Open Air Program, 17.-26.06.2016 (MPR)

**Tomáš Mangel – Armentum** – agentura pro obnovu a uchovávání tradic - Slavnosti královny Elišky – 2. – 3.9.2016, akce je zařazena v Calendariu Regina, historické centrum ožíví středověký jarmark, průvody, rytířská klání, středověké hry, rej komediantů, kejklířů apod. (MPR)

**Biskupství královéhradecké** – Týden otevřených kostelů 2016 – 22. – 28.5.2016; velikonoční a adventní koncerty, zvonění gotických zvonů a městského zvonu Augustin při významných výročích a svátcích dle zvonového řádu (MPR)

**Českobratrská církev evangelická**, Adventní zpívání pod vánočním stromem – 27., 11., 4., 11. a 18.12.2016 – s vystoupením pěveckých sborů z Hradce Králové (MPR)

**Mgr. Ema Hubáčková** – Koncert ke dni žen – Sen lásky v Městské hudební síni 8.3.2016, AVE MARIA – VÁNOCE 2016 – předvánoční chrámové koncerty v katedrále sv. Ducha 11. a 18.12.2016 (MPR)

**Hradecká nokturna**, z.s., koncerty v kostele Nanebevzetí Pany Marie – Symphonia Sacra – 24.4.2016, Svatováclavský koncert 28.9.2016, Adventní koncert 17.12.2016 (MPR)



**Sdružení Cantores Gradecenses** – vánoční koncert Vánoce v katedrále sv. Ducha 2016 dne 26.12.2016 (MPR)

**Dechový orchestr města Hradec Králové** – promenádní koncerty a vystupování na vzpomínkových akcích a státních svátcích 8.5. a 28.10.2016 – Masarykovo náměstí, koncert ke 150. výročí bitvy u Hradce Králové – 2.7.2016 na Velkém náměstí, promenádní koncert v Jiráskových sadech – 3.7.2016, Slavnostní koncert 18.12.2016 v Adalbertinu (MPR, MPZ)

**Folklórní soubor KVÍTEK** – akce zaměřené na oživené lidových zvyků a tradic - Jarní muzicírování 8.5.2016 – Jiráskovy sady, Folklórní festival Pardubice – Hradec Králové – 3. - 5.6. 2016 – Masarykovo náměstí, MFF Setkání s folklorem 12.8.2016, Kvítek vánoční 18.12..2016 – Adalbertinum (MPR, MPZ)

**Společnost ochránců památek ve východních Čechách** – celoroční aktivní činnost sdružení s cílem obnovy památkového fondu - pořádání konferencí, besed, výstav, vydávání publikací, zpravodajů (MPR, MPZ)

**Garda města Hradce Králové** – vzpomínkové akce – 150. výročí bitvy u Chlumu u Hradce Králové 29.6. - 3. 7.2016 – Velké náměstí, Masarykovo nám. (MPR, MPZ)

**Divadlo Drak a Mezinárodní institut figurativního divadla o.p.s.** – Labyrint loutek – celoročně, „laboratoř“ loutkoherectví pro malé i dospělé (MPR, MPZ)

E.2. Vyjmenujte akce, které se vztahují k akcím obnovy kulturních památek z Programu regenerace MPR a MPZ, nebo využívají a rozvíjejí místní tradice /trhy, soutěže, setkání rodáků, poutě, oslavy místních svátků, atd./.

**První den spolu** – 1.1.2016 na Velkém náměstí. Bohatý doprovodný program, ohňostroj, tradiční čočková polévka. (MPR)

**ČEPS Christmas Night Run Hradec Králové** – 10.12.2016. centrum města, Eliščíno nábřeží. Večerní běžecké závody.

**Mezinárodní divadelní festival Divadlo evropských regionů a Open Air Program** – 17. – 26.06.2016 v Klicperově divadle, Divadlo Drak, historickém centru města, na Open Air scénách. Divadelní festival s mezinárodní účastí. (MPR)

**Východočeský výtvarný salon** – 26.6. - 4.9.2016 v Galerii Na Hradě. Výstava výtvarného umění.

**Slavnosti královny Elišky** – 2. – 3.9.2016 na Velkém náměstí a v Žižkových sadech. Příjezd královny Elišky Rejčky. Středověký jarmark, průvody, rytířská klání, kejklíři, komedianti. (MPR)

**Čekání na Václava** – 28.09. – 28.10.2016 v Klicperově divadle. Divadelní festival zahajující divadelní sezonu v Hradci Králové. (MPR)

**Hradecký půlmaraton** – 9.10.2016 na Malém náměstí. Běžecké závody s doprovodným programem.

**Velikonoční jarmark**, koná se v prostorách Adalbertina (pořadatel HKVS s.r.o. a Spolek lidové tvorby Hradec Králové) (MPR)

**Hradecký slavík** – soutěž ve zpěvu národních písní – budova Adalbertina (pořadatel HKVS s.r.o.) (MPR)

**Hradecký koštýř** – slavnost vína a burčáku v prostorách Městské hudební síně (pořadatel HKVS s.r.o.) (MPR)

**Zvonový řád zvonu Augustin – Bílá věž** – schváleno radou města pro státní a církevní svátky a významné městské slavnosti (MPR)

**Celoroční koncertní vystoupení** (velikonoční, vánoční, svátky, slavnostní události) **v královéhradeckých kostelích** (Katedrála sv. Ducha, kostel Nanebevzetí Panny Marie, kostel sv. Antonína) a **v Městské hudební síni uměleckých souborů - Královéhradeckého dětského sboru Jitro, Boni pueri, Český chlapecký sbor Hradec Králové, Hudební mládeže HK (Gybon), Smíšeného pěveckého sboru Smetana, Vokální soubor Gentlemen Singers, Smíšený pěvecký sbor JITRO** (MPR)

**Dance Floor Attack** – 24.1.2016 v Kongresovém centru Aldis. Taneční soutěž.

**Veletrh cestovního ruchu Infotour a cykloturistika** – 11. – 12.3.2016 v Kongresovém centru Aldis.

**Gastro Hradec Vitana Cup** – 14.4.2016 v Kongresovém centru Aldis. Gastronomický veletrh.

**Královéhradecký Majáles** - 22.4.2016 v ulicích města a Šimkových sadech. Studentský festival s bohatým doprovodným programem po celém městě.

**ISSS/V4DIS – Internet ve státní správě a samosprávě** – 4. – 5.4.2016 v Kongresovém centru Aldis. Konference k e-governmentu a elektronické správě.

**Festival dětského tance** - 21.5.2016 v Kongresovém centru Aldis. Taneční soutěž.

**Cyklomaraton Hradec Králové** – 5.6.2016 na Všesportovním stadionu. Cyklistický závod.

**Folklorní festival Pardubice – Hradec Králové** – 3. – 5.6.2016 na Masarykově náměstí, v Adalbertinu, Klicperově divadle, na Šrámkově statku v Pileticích. Tradiční setkání přátel folklóru. (MPR, MPZ)

**Sborové slavnosti** – 8. – 12.6.2016 ve Filharmonii, Adalbertinu a koncertních sálech města. Tradiční svátek sborového zpěvu s mezinárodní účastí. (MPR, MPZ)

**Festival sociálních služeb „Poznejme se navzájem“** – 24.6.2016 v Hradecké ulici.

**150. výročí bitvy u Hradce Králové –29.6. – 3.7.2016** na Masarykově náměstí Velkém náměstí a na bojišti Chlum 1866. Pietní vzpomínkové akce, mezinárodní setkání klubů vojenské historie, kulturní program. (MPR, MPZ)

**Město na kolech** – 11.9.2016 v ulicích města. Tradiční akce pro širokou veřejnost nejen z HK, ale i okolí. (MPR, MPZ)

**Královéhradecké krajské dožínky** – 16. – 18.9.2016 v okolí koupaliště Flošna. Bohatý kulturní program, přehlídka hospodářských zvířat a zemědělské techniky. (MPZ, OP MPR)

**Jazz Goes to Town** – 18. – 22.10.2016 v Divadle Drak, Filharmonii Hradec Králové, Bío Centrál a hudebních klubech. Mezinárodní přehlídka jazzové hudby. (MPR, MPZ)

**Hradec Králové OPEN – WDSF International Open** – 29. – 30.10.2016 v Kongresovém centru Aldis. Mezinárodní taneční soutěž ve standardních a latinskoamerických tancích.

**Hradecké farmářské trhy** konají se v Gayerových kasárnách, **Martinské trhy** konají se v prostorách Adalbertina (pořadatel HKVS s.r.o.) (MPR, MPZ)

E.3. Uveďte zájem podnikatelské sféry o záchranu a využití místních významných památkových objektů /zda se podílí na financování jejich obnovy nebo je jen využívají pro své aktivity včetně výše podílu soukromých prostředků na obnově památek v roce 2016 - konkrétní objekty s vyznačením finančních nákladů /.

**Podnikatelská sféra má zájem o záchranu a využití místních významných památkových objektů a podílí se na financování její obnovy.** Město Hradec Králové nemá přesné údaje o výši finančního podílu. Zřejmý je však zvyšující se podíl obnovených objektů příp. žádostí o finanční podporu na zachování a obnovu památkového fondu z rozpočtu města.

Soukromé prostředky společností jsou využívány nejenom pro obnovu vlastních nemovitostí, ale jsou **formou sponzorských darů** věnovány zejména neziskovým společnostem a církvím jako podpora jejich činnosti na obnovu památkových hodnot.

#### **F. Finanční účast obce, kraje nebo státu na obnově památkových objektů v roce 2016:**

F.1. Částka z rozpočtu obce /města/, věnovaná na obnovu památek v roce 2016 a v kolika případech (údaje uveďte zaokrouhleně):

- celkem na území obce /města/: 44 akcí 12 304 839 Kč
- z toho na území MPR: 9 akcí 1 722 000 Kč
- z toho na území MPZ: 28 akcí 9 383 839 Kč
- 
- v kolika případech a kolik na památky v jiném než obecním vlastnictví (na území MPR) 9 akcí 1 722 000 Kč
- v kolika případech a kolik na památky v jiném než obecním vlastnictví (na území MPR nebo MPZ) 27 akcí 6 845 000 Kč

Rekapitulace dotačního titulu města Hradec Králové.

	2008	2009	2010	2011	2012	2013	2014	2015	2016
celkový počet žádostí	27	46	53	58	55	65	73	65	50
podpořená obnova nemovitostí	i	23	37	40	43	45	59	43	41



podpořené objekty v MPR <sup>3)</sup>	i	6	8	12	9	14	14	10	9
podpořené objekty objekt v MPZ <sup>3)</sup>	i	15	21	23	27	32	30	30	27
restaurování movité věci	i	i	1	0	2	3	0	2	0
podpora SHP <sup>1)</sup>	i	i	2	1	2	6	4	4	3
podpora vydání publikace <sup>2)</sup>	i	i	4	1	5	2	4	6	4

Legenda:

i – údaj nebyl sledován

<sup>1)</sup> – SHP –stavebně historický průzkum KP - podpořeny všechny podané žádosti

<sup>2)</sup> – podpořeny žádosti se vztahem k historii a architektuře města Hradec Králové

<sup>3)</sup> – podpořeny i žádosti mimo MPR a MPZ pro celkový součet nesouhlasí

Tabulka dokládá zájem vlastníků nemovitostí o dotační programy města. Z rozpočtu města byly podepřeny i žádosti na obnovu objektů kulturních památek mimo MPZ a MPR a také na obnovu objektů, které nejsou kulturní památkou, leží mimo MPR a MPZ, avšak jsou architektonicky a historicky významné. Podpořeno bylo i restaurování součástí nemovitostí i movitých věcí. Dále město ze svého rozpočtu financovalo obnovu kulturních památek nebo jejího prostředí.

**Uved'te v % jaký podíl finančních prostředků, z celkového objemu výdajů rozpočtu obce /města/, byl použit ve prospěch obnovy památek v roce 2016 na území obce /města/ 0,69 %**

F.2. Částka z rozpočtu Ministerstva kultury v rámci Programu regenerace MPR a MPZ v roce 2016 s uvedením konkrétní akce (rozepište samostatně), jako přílohu uveďte tabulku rekapitulace akcí obnovy připravovaných v Programu regenerace MPR a MPZ na rok 2016, která byla přílohou Anketního dotazníku na rok 2016.

883.000 Kč na akci: činžovní dům, Husův dům, Kavčí plácek čp. 121, Hradec Králové, ÚSKP 18764/6-4885, oprava fasády - II. etapa - jižní a východní strana a práce související dle schválené PD

125.000 Kč na akci: měšťanský dům, Malé náměstí čp. 113, Hradec Králové, ÚSKP 29158/6-408, oprava praskliny v nosné zdi objektu a práce související - dle schválené PD

908.000 Kč na akci: činžovní dům, V Kopečku čp. 89, Hradec Králové, ÚSKP 30378/6-471, oprava krovu, podlahové konstrukce, půdy, komínů, světlíků, výměna oplechování a střešní krytiny a práce související - vše dle schválené PD

159.000 Kč na akci: kostel sv. Ducha, katedrální, nám. Jana Pavla II., Hradec Králové, ÚSKP 20570/6-424, restaurování a obnova vitráží ve věžích kostela a práce související

## Rekapitulace akcí obnovy připravovaných v Programu regenerace městských památkových rezervací a městských památkových zón na rok 2016

Název městské památkové rezervace nebo městské památkové zóny: Městská památková rezervace Hradec Králové

Poř. č.	Kulturní památka (identifikace objektu)	Akce obnovy (stručná charakteristika)	Druh vlastníka (FO, PO, církev, obec, kraj)	Celkové náklady 2016 (v tis. Kč) včetně DPH	Z toho náklady na "památkové" práce (v tis. Kč) včetně DPH	Potřeba státní podpory (v tis. Kč) včetně DPH
1	Společenský dům - Adalbertinum, ÚSKP 34501/6-4703	Oprava vnějších a vnitřních fasád, oplechování, vstupního portálu, repase výplní otvorů a práce související	obec	38 187	38 187	19 093
2	Okresní knihovna Tomkova ul. č.p. 177, ÚSKP 46190/6-4702	Oprava fasády a střešní krytiny, repase výplní otvorů a práce související	obec	13 636	13 636	6 818
3	Radnice č.p. 1 Velké náměstí, ÚSKP 40620/6-368	Oprava vnější fasády, oprava omítek, repase výplní otvorů a práce související	obec	11 132	11 132	5 566
4	Schodiště Bono Publico, ÚSKP 19613/6-428	Oprava omítek, ústředního schodišťového madla, repase oken a práce související	obec	6 374	6 374	3 187
5	Činžovní dům, Husův dům, Kavčí plácek č.p. 121, ÚSKP 18764/6-4885	Oprava fasády, kamenného soklu, oplechování a práce související	církev	5 165	4 009	2 005
6	Činžovní dům, V Kopečku č.p. 89, ÚSKP 30378/6-471	Oprava krovu, podlahové konstrukce půdy, kominů, světlíků, výměna oplechování a střešní krytiny a práce související	církev	5 148	4 412	2 206
7	Kostel sv. Ducha, katedrální, Velké náměstí, ÚSKP 20570/6-424	Oprava vitráží ve věžích kostela a práce související	církev	321	321	273
8	Měšťanský dům, Velké náměstí č. p. 151/10, ÚSKP 34575/6-4890	Obnova interiérových dveřních výplní vč. obložkových zárubní, obnova kamenného schodiště vč. kovaného zábradlí a dřevěného madla, obnova kovaných schodišťových světlíků a kovaných kazetových podhledů, obnova mozaikové dlažby a původních parket a práce související	FO	17 985	2 831	1 415
9	Měšťanský dům, Malé náměstí č. p. 113, ÚSKP 291158/6-408	Oprava praskliny v nosné zdi objektu a práce související	FO	300	300	150
<b>Akce obnovy připravované na rok 2016 celkem</b>				<b>98 248</b>	<b>81 202</b>	<b>40 713</b>

- .3. Částka z jiných zdrojů /kraj, stát, EU/ - uveďte zda bylo požádáno na rok 2016 o finanční prostředky z jiných zdrojů a zda-li byly finanční prostředky získány a využity.

V roce 2016 nebylo požádáno o finanční prostředky z jiných zdrojů /kraj, stát, EU/ na obnovu památek.



**Archeologické nálezy při obnově městské opevnění v prostoru „Adalbertinum“**  
ÚSKP 30097/6-576

### **G. Koncepční příprava regenerace:**

G.1. Územní plán /stav rozpracovanosti, datum schválení/:

**Územní plán města Hradec Králové zahrnuje jak území MPR, tak i území MPZ a byl schválen v roce 2000.**

V roce 2010 byla uspořádána soutěž na nového zpracovatele územního plánu města Hradec Králové a zahájeno zpracování zadání nového územního plánu. Schválení územního plánu se předpokládá v roce 2016. V 10/2011 Zastupitelstvo města schválilo zadání nového územního plánu města Hradec Králové. Zpracovatel byl vybrán na základě soutěže o návrh. V 10/2011 Zastupitelstvo města schválilo zadání nového územního plánu města Hradec Králové. Zpracovatel byl vybrán na základě soutěže o návrh. Územní plán byl zpracován v konceptu ve variantách, které byly veřejně projednány v roce 2016 a na základě projednání bylo schválen pokyn k dopracování čistopisu. Tč. jsou vypořádávány námitky a připomínky včetně stanovisek dotčených orgánů státní správy k čistopisu. Připomínek a námitek je cca 800. Po jejich vypořádání bude následovat jejich veřejné projednání. Schválení územního plánu se předpokládá v roce 2018.

G.2. Regulační plán MPR nebo MPZ anebo územní studie MPR nebo MPZ /stav rozpracovanosti, datum schválení zastupitelstvem/:

#### **Městská památková rezervace Hradec Králové**

Regulační plán není pořízen.

G.3. Program regenerace /aktuálnost, kvalita, datum schválení zastupitelstvem a datum jeho poslední aktualizace/:

#### **Městská památková rezervace Hradec Králové**

**Usnesením zastupitelstva města Hradec Králové ze dne 27.10.2015 byla schválena Aktualizace programu regenerace na léta 2016 – 2020. Program regenerace je aktuální.**

Program regenerace byl projednáván příslušnou komisí, která pracovala ve složení:

**Mgr. et Mgr. Pavlína Springerová, Ph.D.** – děkanka Filozofické fakulty, Univerzity Hradec Králové, členka zastupitelstva města Hradec Králové,

**Ing. Jiří Slavík** – vedoucí EDIS NPÚ v Josefově, publikuje odborné články a publikace se zaměřením na regionální dějiny, historii architektury a stavebnictví východních Čech a fortifikace středověku a novověku, autor mnoha stavebně historických průzkumů,



**PaedDr. Miroslav Kudyvejs** – bývalý ředitel základní školy, obor dějepis a historie  
**Ing. Vladimír Foret** – projektant staveb a architektury,  
**JUDr. Jan Šubrt** – právník, právní auditor, Úřad pro zastupování státu ve věcech majetkových  
**Ing. Milan Sommer** – ekonomické poradenství, absolvent Stavební fakulty ČVUT, člen rady a zastupitelstva města Hradec Králové,  
**Ing. Robert Müller** – člen Společnosti ochránců památek ve východních Čechách, člen občanské sdružení Má vlast – Můj domov, realizátor obnovy historického hostince č.p. 27 v Záměli,  
**Ing. Jan Groh, LL.M., MBA** – odborný rada pro Evropské strukturální, investiční fondy a dotační politiku Programu rozvoje venkova pro NUTS II - severovýchod, člen zastupitelstva města Hradec Králové,  
**Vladimír Berger** – finanční poradenství,  
**Ing. Martin Soukup** – ekonom, bývalý člen výboru SHSČMS a předseda krajské sekce SHSČMS, člen zastupitelstva města Hradec Králové,  
**Mgr. Ladislav Zikmund-Lender** – bývalý zaměstnanec NPÚ, nyní vyučuje na Ústavu estetiky a dějin umění Filozofické fakulty Jihočeské univerzity v Českých Budějovicích a je doktorandem na katedře teorie a dějin umění Vysoké školy uměleckoprůmyslové v Praze – do listopadu 2016.  
**Ing. arch. Petr Hájek** – architekt – od prosince 2016.  
**Ing. arch. Jan Falta** – tajemník komise, vedoucí Odboru památkové péče Magistrátu města Hradec Králové, autorizovaný architekt ČKA, býv. památkář, výzkumný a vývojový pracovník a náměstek NPÚ v Pardubicích  
**Zástupce Královéhradeckého kraje Mgr. Jolana Dioszegi** – odborná referentka památkové péče, Krajského úřadu Královéhradeckého kraje, nominovaná krajem jako ad hoc přizvaný host – není z rozhodnutí kraje členkou komise.

Program regenerace mimo textové a plánové dokumentace obsahuje karty hodnocení každé kulturní památky včetně fotografie a karty hodnocení hlavních veřejných prostorů. Plánová dokumentace řeší i veřejné prostory a zeleň. Na zpracování Plánu regenerace (aktualizace v roce 2009) se podíleli odborní pracovníci Národního památkového ústavu, územního pracoviště v Josefově.

G.4. Program rozvoje obce, včetně začlenění regenerace území MPR nebo MPZ /stav zpracovanosti, datum schválení/.

Program rozvoje obce není pořízen. Město má zpracovaný strategický a akční plán. Návrh aktualizace strategického plánu byl projednán zastupitelstvem města v prosinci 2013.

V strategickém plánu města Hradec Králové strategické cíle schválené v Strategickém plánu rozvoje města Hradce Králové do roku 2030 (dále jen Strategický plán) v jednotlivých klíčových oblastech:

Klíčová oblast 1 - Urbanismus a kvalita života ve městě v oblasti dotýkající se péče o památky a hmotné kulturní dědictví zahrnuje rozvoj urbanistické tradice vč. vstupu do UNESCO, rozvoj vyvážené funkční a prostorové struktury města, stabilizace ploch zeleně a veřejných prostranství ve městě a jejich rekonstrukce, oživení veřejných prostorů (ulic, náměstí, parků, zeleně) centra města a péči o památky.

Klíčová oblast 2 – doprava v oblasti dotýkající se péče o památky a hmotné kulturní dědictví zahrnuje zklidnění dopravy zejm. v centru města.

Klíčová oblast 5 – Kultura, sport, volnočasové aktivity a cestovní ruch v oblasti dotýkající se péče o památky a hmotné kulturní dědictví zahrnuje rozvoj infrastruktury pro kulturu a

turistické produkty. Klíčové oblasti jsou v Strategickém plánu dále rozpracovány ve strategické cíle a s nimi související opatření:

Strategický cíl Strategického plánu: Zobytnit centrum města pro obyvatele i návštěvníky při respektování historické, architektonické a urbanistické kvality rozpracovává v oblasti péče o památky a hmotné kulturní dědictví Opatření 1.2 – Dokončení revitalizace a rekonstrukce města ve Specifickém cíli 1.2.2 Připravit zápis města na seznam památek UNESCO.

Strategický cíl: Zdravé a čisté město s dostatkem veřejné zeleně rozpracovává v oblasti péče o památky a hmotné kulturní dědictví Opatření 1.8 – Vytváření zdravého životního prostředí pro občany ve Specifickém cíli 1.8.1 Obnova a rozvoj kvalitní městské zeleně.

Strategický cíl: Zajistit přiměřené docházkové vzdálenosti mezi funkční plochou parkování a místem uspokojení prioritní potřeby rozpracovává v oblasti péče o památky a hmotné kulturní dědictví Opatření 2.6 – Doprava v klidu (parkování) ve Specifickém cíli 2.6.3 Uvolnit veřejná prostranství (ulice a náměstí) centrální části města od parkujících automobilů.

Strategický cíl: Udržet tradice kulturních a společenských akcí ve městě a rozvíjet renomé města na poli kultury rozpracovává v oblasti péče o památky a hmotné kulturní dědictví Opatření 5.1 – Podpora a rozvoj kulturního a společenského života ve Specifickém cíli 5.1.4 Vytvořit vhodné podmínky pro intenzivnější využívání kulturního dědictví, památek a veřejných prostor města.

Strategický cíl: Nabídnout návštěvníkům města široké spektrum zážitků prostřednictvím koncentrované nabídky vycházející ze vzájemné spolupráce aktérů cestovního ruchu rozpracovává v oblasti péče o památky a hmotné kulturní dědictví Opatření 5.3 – Podpora a rozvoj cestovního ruchu ve Specifickém cíli 5.3.3 Zvýšení využívání památkových objektů ve městě pro účely cestovního ruchu.

V roce 2015 byla zahájena příprava koncepce kultury, která zahrnuje oblast péče o památky a hmotné kulturní dědictví. Schválení se předpokládá v roce 2016.

G.5. Vyjmenujte další dokumenty, využívané při realizaci regenerace MPR nebo MPZ /např. plán památkové ochrany, program obnovy vesnice, strategický plán Leader, integrovaný plán rozvoje města apod./.

Plán ochrany MPR Hradec Králové není pořizován.

Pro území MPZ Hradec Králové je pořízen Plán ochrany.

**Strategický plán rozvoje města Hradce Králové do roku 2030 – aktualizace** schválená zastupitelstvem města dne 17.12.2013.

**Akční plán ke Strategickému plánu rozvoje města Hradce Králové**

**Strategie ITI Hradecko-pardubické aglomerace.** Opatření 2.3.1 Paměťové instituce a kulturní památky. Schválena 25. 8. 2016.

**Koncepce péče o památky na území města Hradec Králové** – součást Akčního plánu města Hradec Králové schválený usnesením Zastupitelstva Hradec Králové č. 1940/2006 ze dne 17.10.2006.

**Směrnice pro poskytování finančních příspěvků** včetně podmínek přímo vztahujících se na příspěvky na obnovu a zachování památkového fondu

**Územně analytické podklady.**



**Socha ve veřejném prostoru (MPR)**  
Olbram Zoubek

#### **H. Závěrečný komentář:**

- Stručně uveďte celkové hodnocení vývoje území MPR nebo MPZ z pohledu památkové péče, popište celkový dojem z obrazu a funkcí území MPR nebo MPZ včetně veřejných prostranství, zeleně atd., proveďte hodnocení z pohledu obyvatel, návštěvníků, ale také podnikatelů.
- Zhodnoťte stav a způsob regulace reklamy na území MPR nebo MPZ.
- Uveďte informace o dalších zdrojích finančních prostředků získaných na obnovu kulturních památek v MPR nebo MPZ prostřednictvím veřejných sbírek, neziskových organizací, sponzorských darů, apod.
- Uveďte, zda-li ve městě /obci/ existuje a funguje vlastní fond:
  - a) na obnovu kulturních památek, nacházejících se na území MPR nebo MPZ,
  - b) na opravu nepamátkových objektů, nacházejících se na území MPR nebo MPZ.

#### **Území MPR HK se stalo opět středem života města.**

Zejména MPR HK je centrem společenského života (restaurace, kluby...). Kulturní hodnoty jsou postupně obnovovány. Dosud není upraven ústřední prostor Velké náměstí, avšak pokročilá příprava včetně již za velké pozornosti veřejnosti (*pozn.: v souběhu s archeologickým průzkumem probíhal divadelní festival s rozsáhlým programem i na veřejných prostranstvích – návštěvníci často sledovali zejména archeologické výzkumy kostrových hrobů na zaniklém hřbitově*) proběhlý archeologický výzkum jsou příslibem brzkého uvedení tohoto prostoru do souladu s jeho významem. Obdobně i postupná obnova bývalých prostor hradeb později upravených na zahrady a jejich zpřístupnění přináší do území MPR nové kvalitní prostředí.

Na území MPR je pozornost věnována nejenom soliterním kulturním památkám, ale i veřejným prostorům a parkům. I zde je patrné postupné zlepšování stavu a postupně jsou zde obnovovány veřejné prostory.

Rozsáhlé památkové území je i zdrojem konfliktů zájmů vlastníků nemovitostí, finančního kapitálu a ochrany památek. Ve spolupráci s finančními příspěvky města je tento konflikt při zachování kulturních hodnot mírněn. Město řeší důsledky vzrůstající potřeby na parkování v rámci MPR i v bezprostředním okolí – přímo za hranicí MPR.



Celkově je ale možné konstatovat, že prostředí v MPR se zlepšuje.

S ohledem na regulaci reklamy má město vydáno vyhlášku, která umožňuje její účinnou regulaci. **Velkoplošná reklama na území MPR a MPZ není dovolena.**

**Město Hradec Králové má systém finančních příspěvků na obnovu památkového fondu, ze kterého je možné čerpat finanční příspěvky na obnovu kulturních památek, nemovitostí v památkově chráněných nemovitostí i nemovitostí mimo systém státní památkové péče, které vykazují kulturní hodnoty.** Dále je možné z tohoto fondu podpořit restaurování movitých věcí, přípravu SHP a publikační a vzdělávací činnost ve vztahu k památkovému fondu a městu Hradec Králové.

**HRADEC KRÁLOVÉ**  
oficiální stránky statutárního města

Volejte: +420 455 707 111 | Kontakty  
ČESKY | ENGLISH | PŘIHLÁŠENÍ | REGISTRACE

Domů / Úřad / ... / Dotace / Program města Hradec Králové "Dotace města... Vyhledat

**ÚŘAD**  
magistrát města, elektronický úřad, odbory magistrátu, veřejné zakázky, granty města

**HRADEC KRÁLOVÉ**  
o městě, zastupitelstvo, rada, komise místní samosprávy, městská policie

**ŽIVOT VE MĚSTĚ**  
kulturní, sportovní, turistický, rodinný, přírodní, kalendář akcí

**NOVINY A NOVINKY**  
zprávy a informace o aktuálním dění v Hradci Králové

### Program města Hradec Králové "Dotace města Hradec Králové na zachování a obnovu památkového fondu" 2016

Program poskytování dotací je uveřejněn zde na stránkách města a na úřední desce města. Informace o vyhlášení programu bude zveřejněna v informačním zpravodaji Radnice.

Cílem programu je podpora veřejně prospěšných projektů v oblasti restaurování, oprav, obnovy a rekonstrukcí investičního i neinvestičního charakteru, které vedou k obnově a zachování památkového fondu na území města Hradec Králové a podpora veřejně prospěšných projektů v oblasti poznávání, dokumentace a prezentace památkového fondu na území města Hradec Králové a historie města Hradec Králové. Památkovým fondem pro účely programu se rozumí kulturní památky, nemovitosti v plošně chráněných územích a památkových ochranných pásmech a tzv. památky místního významu, za které se považují movité i nemovité věci, jejichž kulturně historické hodnoty jsou významné pro město Hradec Králové.

Text Programu podle § 10 o odst. 2 zákona 250/2000 Sb., o rozpočtových pravidlech územních rozpočtů, ve znění pozdějších předpisů, schváleného usnesením Zastupitelstva města Hradec Králové číslo ZM/2016/1026 dne 29.03.2016:

[Program Dotace obnova pamatkoveho fondu 2016.pdf](#)

Poskytování finanční podpory veřejně prospěšným projektům se dále řídí směrnicí Zastupitelstva města Hradec Králové:

[2016\\_03 Pravidla 5P.doc](#)  
[2016\\_03 smlouva\\_11 zachovani\\_a\\_obnovu\\_pamatkového\\_fondu.rtf](#)

**Termíny pro podávání žádostí**

**Žádosti o dotaci z rozpočtu města Hradec Králové**

Aktuální informace

- [2016-návod-nemovitosti.pdf](#)
- [2016-návod-publikace\\_shp.pdf](#)
- [2016-návod-restaurovani\\_movitých\\_věcí.pdf](#)
- [Plna\\_moc\\_dotace\\_2016.doc](#)
- [příloha č. 1 - informace o dalších žadatelích.pdf](#)
- [příloha č. 1 - informace o dalších žadatelích.xls](#)
- [příloha č. 3 - informace o žadatelích je-li právnickou osobou.pdf](#)
- [příloha č. 3 - informace o žadatelích je-li právnickou osobou.xls](#)
- [příloha č. 4 - čestné prohlášení de minimis.doc](#)
- [příloha č. 4 - čestné prohlášení de minimis.pdf](#)
- [žádost o dotace 2016 - obnova a restaurování nemovitostí.pdf](#)
- [žádost o dotace 2016 - obnova a restaurování nemovitostí.xls](#)
- [žádost o dotace 2016 - publikace\\_shp.pdf](#)
- [žádost o dotace 2016 - publikace\\_shp.xls](#)
- [žádost o dotace 2016 - restaurování movitých věcí.pdf](#)

1 2 > <

**Vyřazení vyúčtování dotací z rozpočtu města Hradec Králové**

- [Vyřazení \(vyúčtování\) dotace z rozpočtu města Hradec Králové poskytnuté v roce 2016](#)
- [Vyřazení \(vyúčtování\) dotace z rozpočtu města Hradec Králové poskytnuté v roce 2016](#)
- [Vyúčtování finančního příspěvku z rozpočtu města Hradec Králové 2015](#)
- [Vyúčtování finančního příspěvku z rozpočtu města Hradec Králové 2015](#)

Poslední úprava: 05. 12. 2016 15:51, Falta Jan Ing. arch.; Za správnost odpovídá: Falta Jan Ing. arch.

**Magistrát města**  
Elektronický úřad  
Tajemnice magistrátu  
Odbory magistrátu  
úsek primátora  
úsek tajemnice  
kancelář tajemnice  
odbor správní  
životnostenský úřad  
odbor dopravy  
odbor krizového řízení  
odbor vnitřních služeb  
odbor památkové péče  
architektonické slohy a město hradec králové  
aktuality  
památky - obnova, údržba a rekonstrukce  
evidence památek a památkových území  
dotace  
formuláře, žádosti  
odbor informatiky  
úsek správy majetku města a městských organizací  
úsek sociálních věcí, zdravotnictví, kultury a cestovního ruchu  
úsek rozvoje města  
úsek školství, sportu a životního prostředí  
Povinně zveřejňované informace  
Veřejné zakázky  
Vyhlášky a nařízení města  
Dotace z rozpočtu města



Židovská smuteční síň z 30. let 20. století v Hradci Králové obnovená za přispění finančního příspěvku města na obnovu kulturních památek, nemovitostí v památkově chráněných nemovitostí i nemovitostí mimo systém státní památkové péče, které vykazují kulturní hodnoty. Obnova provedena škrábanou omítkou v doložené barevnosti.

Objekt není kulturní památkou.



Obnova náhrobků židovského hřbitova v Hradci Králové za přispění finančního příspěvku města na obnovu kulturních památek, nemovitostí v památkově chráněných nemovitostí i nemovitostí mimo systém státní památkové péče, které vykazují kulturní hodnoty. Objekt není kulturní památkou.

### **Závěrečné informace:**

- Za kulturní památku považujeme všechny objekty evidované v Ústředním seznamu kulturních památek – rod. domy, parky, veřejné budovy, soubory domů, atd.
- Pro objektivní zhodnocení památkové péče na území MPR nebo MPZ považujeme za vhodné srovnávací období posledních 10 let.
- Bod A je zaměřen na informace o kulturních památkách na území MPR nebo MPZ.
- Bod B je zaměřen na informace o ostatních budovách na území MPR nebo MPZ.
- Přihlášku podává každá obec či město samostatně za své katastrální území a po každoroční aktualizaci ji lze předložit do soutěže i v dalších letech.
- Pozn. Celostátní komise se v rámci hodnocení krajských vítězů informuje také o sankcích za porušení památkového zákona, udělených obecními úřady obcí s rozšířenou působností, při obnově kulturních památek a nepamátkových objektů v MPR a MPZ za rok 2016.
- **Každý krajský vítěz soutěže vytvoří banner (roll up), který bude umístěn v předsáli Španělského sálu při slavnostním ceremonálu udělení Ceny. Manuál bude k dispozici v sekretariátu SHS ČMS. Ministerstvo kultury a Ministerstvo pro místní rozvoj náklady na vytvoření bannerů nehradí.**